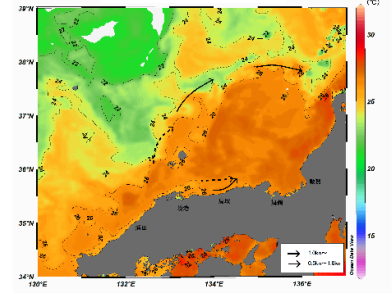
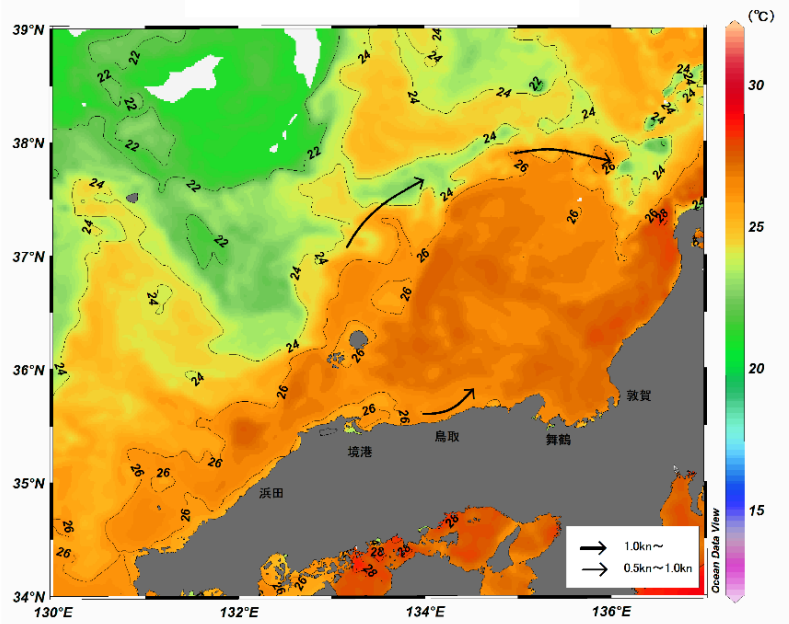


八管区海洋速報 令和2年第36号

日本海の流れ・水温分布

観測期間: 令和2年9月11日～令和2年9月17日

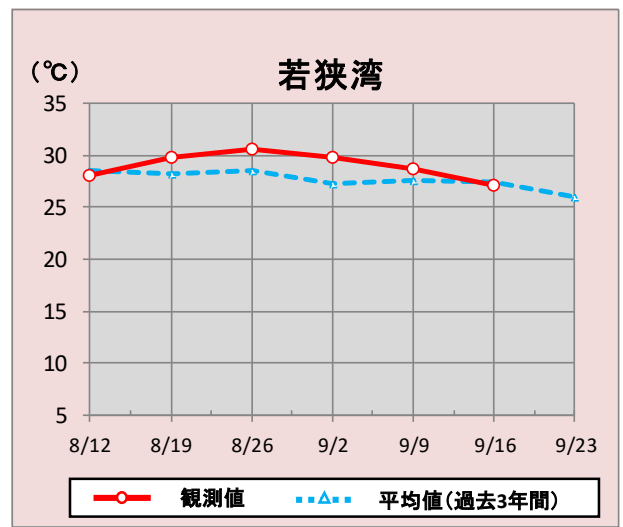
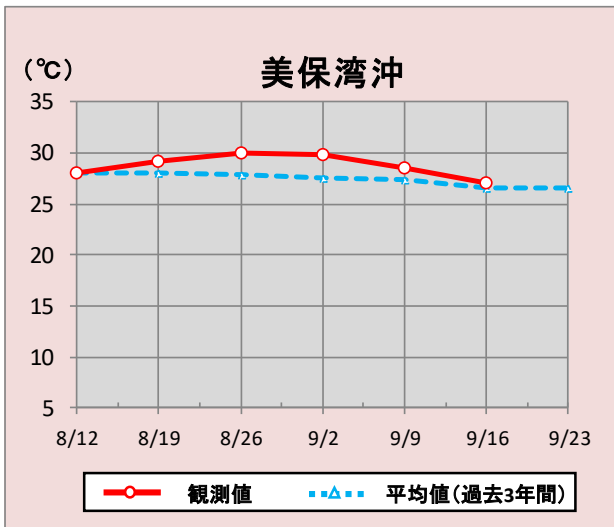
前号との比較
(9月4日～9月10日)



携帯で見る海の情報
(流れ・水温・潮汐潮流など)

矢印は想定流線です。実測と異なる場合があります。
なお、衛星で観測した表面水温情報を3日間合成しています。

美保湾沖・若狭湾の水温変化(8月12日～9月23日)



*観測値は衛星で観測した表面水温情報を7日間合成しています。

参考資料

気象庁、アメリカ海洋大気庁、商船三井、Japan Argo、鳥取県水産試験場、兵庫県立香住高等学校、水産大学校、山口県水産研究センター、海上保安庁

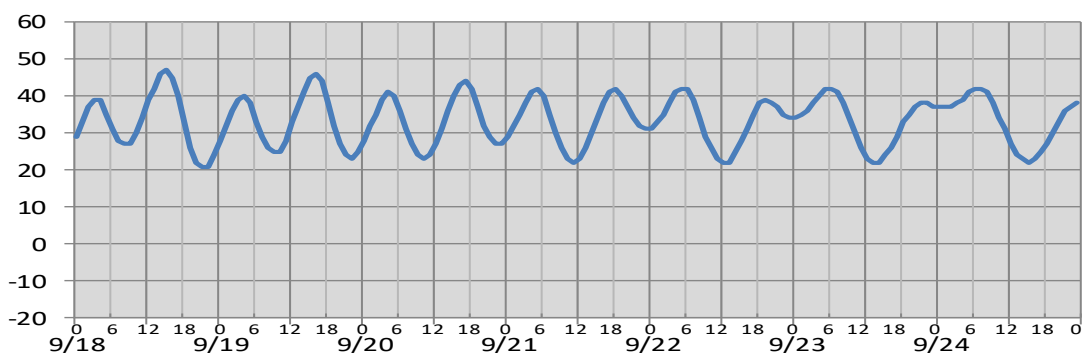
次回発行予定 令和2年9月25日

潮汐・日出没情報

掲載期間:9月18日~9月24日

(cm)

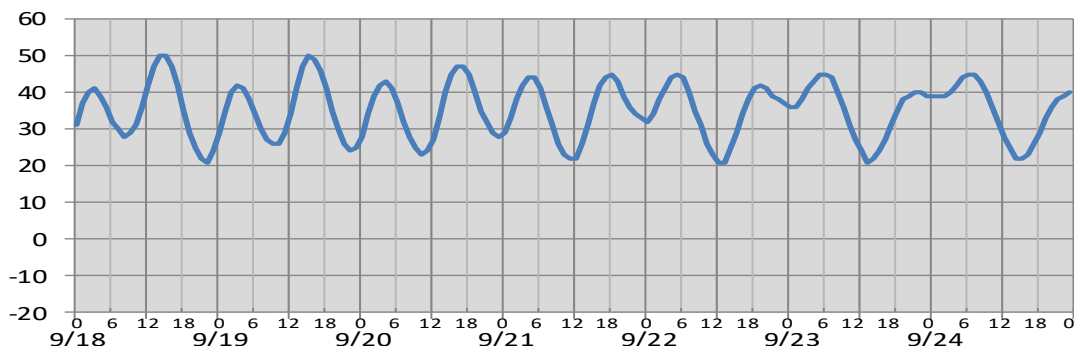
境



日付	9/18	9/19	9/20	9/21	9/22	9/23	9/24
日出	5:52	5:53	5:54	5:55	5:55	5:56	5:57
日没	18:11	18:09	18:08	18:06	18:05	18:04	18:02
満潮時刻	3:21 15:00	3:50 15:55	4:21 16:50	4:52 17:49	5:24 19:01	5:58 21:27	6:38
干潮時刻	8:15 21:12	9:06 21:55	10:02 22:37	11:03 23:19	12:09	0:01 13:23	0:50 14:52

(cm)

舞鶴



日付	9/18	9/19	9/20	9/21	9/22	9/23	9/24
日出	5:43	5:44	5:45	5:45	5:46	5:47	5:48
日没	18:02	18:00	17:59	17:57	17:56	17:54	17:53
満潮時刻	2:50 14:28	3:18 15:27	3:49 16:28	4:22 17:34	4:58 18:51	5:39 21:02	6:29
干潮時刻	8:23 21:44	9:23 22:26	10:23 23:06	11:22 23:46	12:22	0:26 13:29	1:11 14:49

※潮高は**最低水面(DL)**を基準としております。

※航海には必ず海上保安庁刊行の潮汐表を使用してください。

※計算方法の違いにより、港によっては、潮汐表と値が異なる場合があります。

※気圧、風、副振動等により実際の潮位と異なる場合があります。

お問い合わせ先

八管区海洋速報に関するお問い合わせ等については、下記連絡先までお願いします。

第八管区海上保安本部 海洋情報部 海の相談室

〒624-8686 京都府舞鶴市下福井901

電話:0773(75)7373

URL: <https://www1.kaiho.mlit.go.jp/KAN8/index.html>

