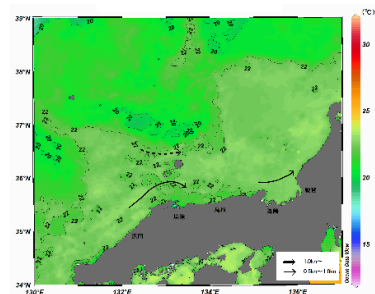
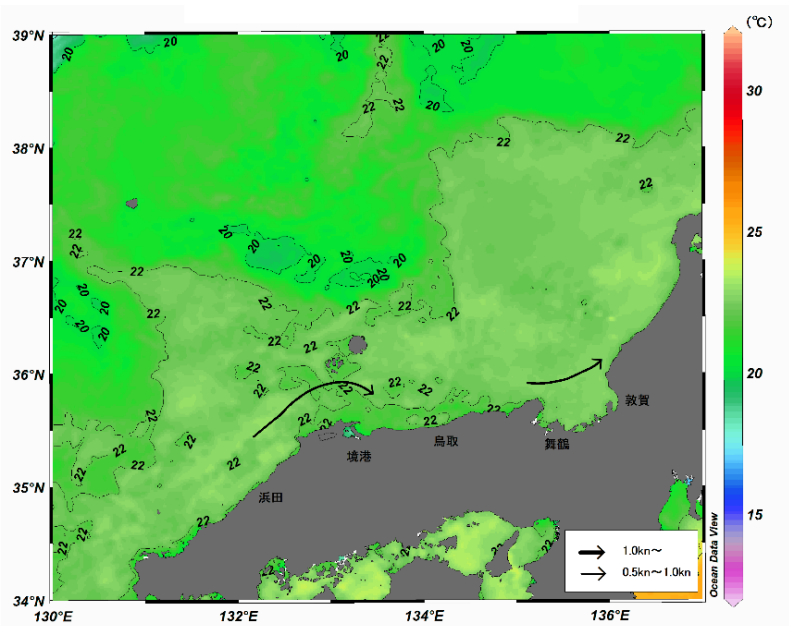


八管区海洋速報 令和2年第41号

日本海の流れ・水温分布

観測期間: 令和2年10月16日～令和2年10月22日

前号との比較
(10月9日～10月15日)

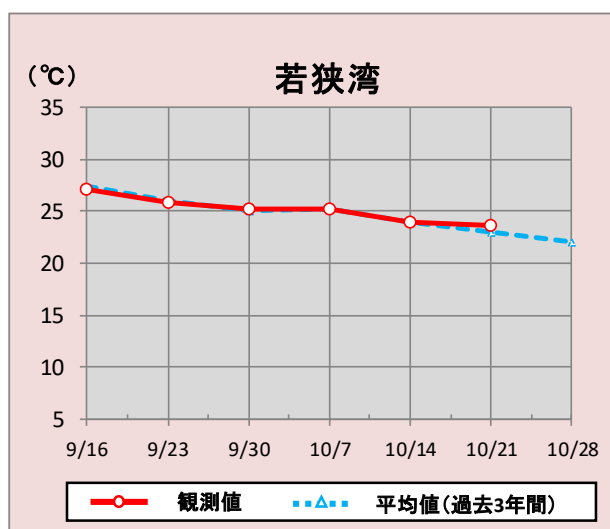
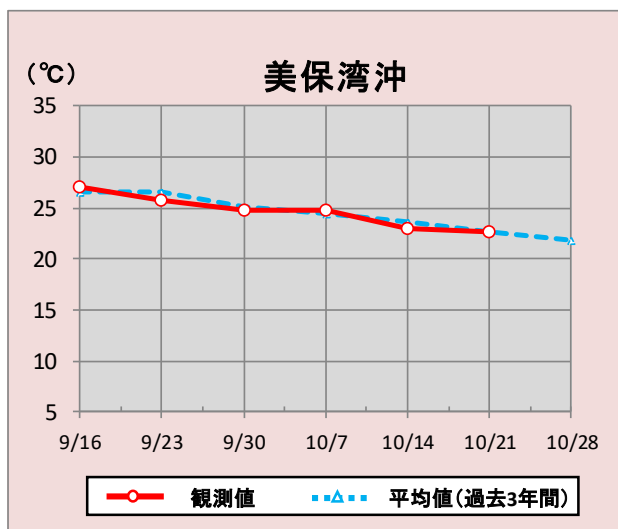


携帯で見る海の情報
(流れ・水温・潮汐潮流など)



矢印は想定流線です。実測と異なる場合があります。
なお、衛星で観測した表面水温情報を3日間合成しています。

美保湾沖・若狭湾の水温変化(9月16日～10月28日)



*観測値は衛星で観測した表面水温情報を7日間合成しています。

参考資料

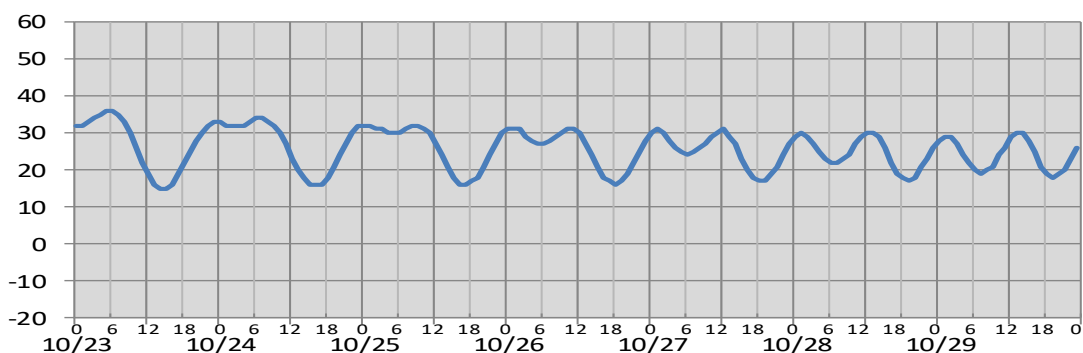
気象庁、アメリカ海洋大気庁、商船三井、Japan Argo、鳥取県水産試験場、福井県水産試験場、兵庫県立香住高等学校、海上保安庁

次回発行予定 令和2年10月30日

潮汐・日出没情報 掲載期間:10月23日~10月29日

(cm)

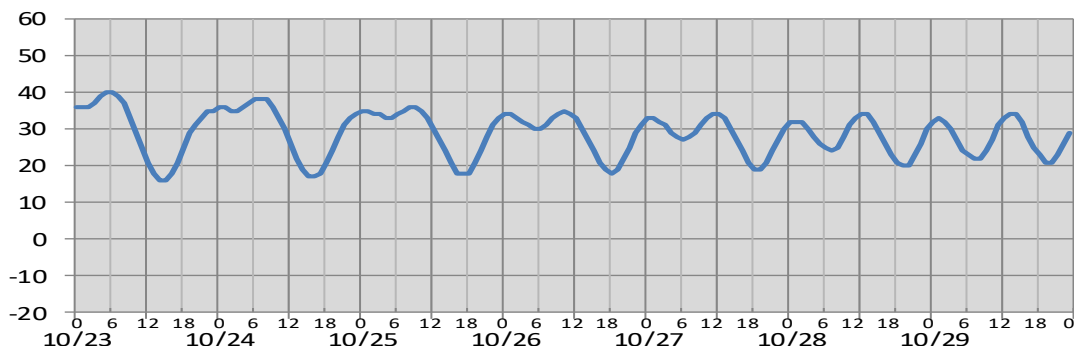
境



日付	10/23	10/24	10/25	10/26	10/27	10/28	10/29
日出	6:21	6:22	6:23	6:23	6:24	6:25	6:26
日没	17:23	17:22	17:21	17:20	17:18	17:17	17:16
満潮時刻	5:55 23:28	6:56 :	0:08 8:44	0:35 10:31	0:55 11:44	1:10 12:40	1:23 13:27
干潮時刻	0:40 14:27	2:34 15:51	4:36 16:55	5:35 17:43	6:12 18:18	6:40 18:45	7:05 19:09

(cm)

舞鶴



日付	10/23	10/24	10/25	10/26	10/27	10/28	10/29
日出	6:11	6:12	6:13	6:14	6:15	6:16	6:17
日没	17:14	17:12	17:11	17:10	17:09	17:08	17:07
満潮時刻	5:50 :	0:14 7:01	0:36 8:35	0:40 10:08	0:41 11:22	0:47 12:19	0:58 13:08
干潮時刻	0:47 14:25	2:36 15:47	4:29 16:59	5:30 17:54	6:11 18:37	6:44 19:11	7:14 19:39

※潮高は**最低水面(DL)**を基準としております。

※航海には必ず海上保安庁刊行の潮汐表を使用してください。

※計算方法の違いにより、港によっては、潮汐表と値が異なる場合があります。

※気圧、風、副振動等により実際の潮位と異なる場合があります。

お問い合わせ先

八管区海洋速報に関するお問い合わせ等については、下記連絡先までお願いします。

第八管区海上保安本部 海洋情報部 海の相談室

〒624-8686 京都府舞鶴市下福井901

電話:0773(75)7373

URL: <https://www1.kaiho.mlit.go.jp/KAN8/index.html>

