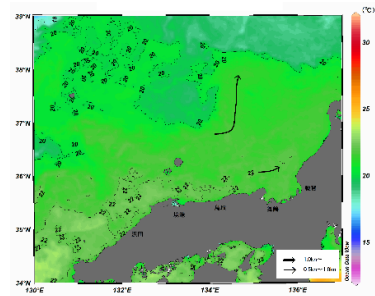
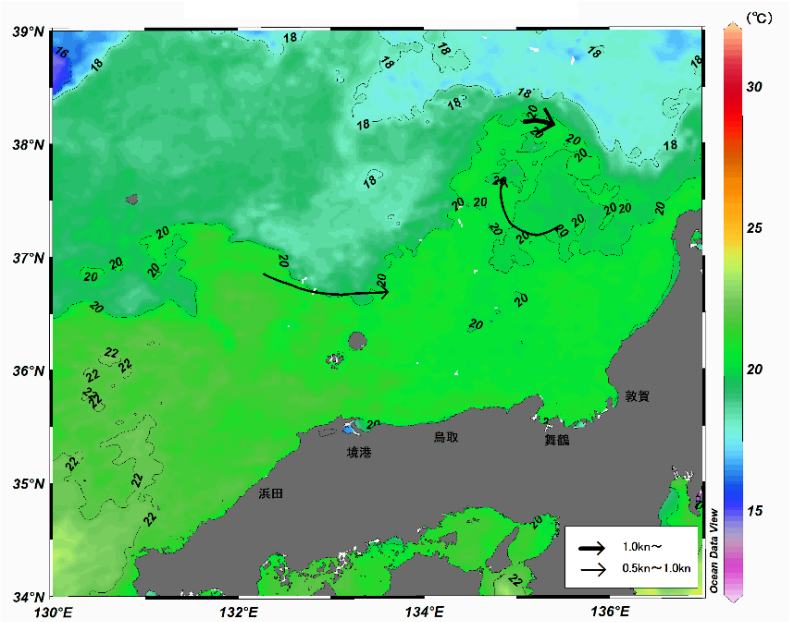


八管区海洋速報 令和2年第43号

日本海の流れ・水温分布

観測期間: 令和2年10月30日～令和2年11月5日

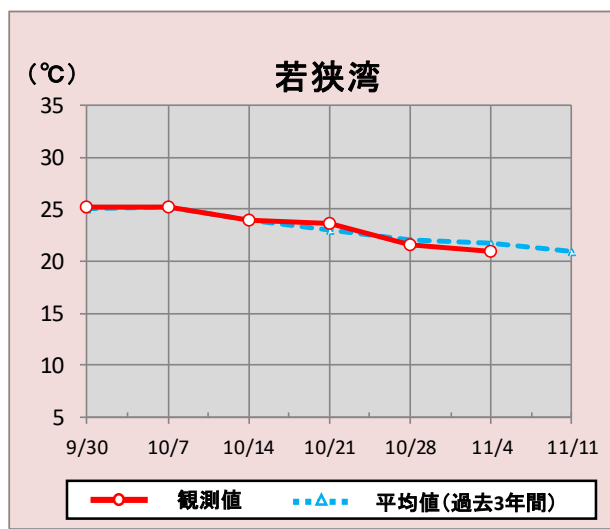
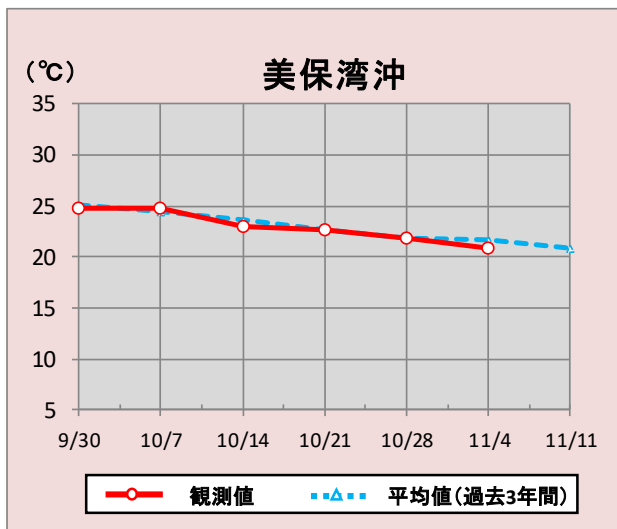
前号
(10月23日～10月29日)



携帯で見る海の情報
(流れ・水温・潮汐潮流など)

矢印は想定流線です。実測と異なる場合があります。
なお、衛星で観測した表面水温情報を3日間合成しています。

美保湾沖・若狭湾の水温変化(9月30日～11月11日)



*観測値は衛星で観測した表面水温情報を7日間合成しています。

参考資料

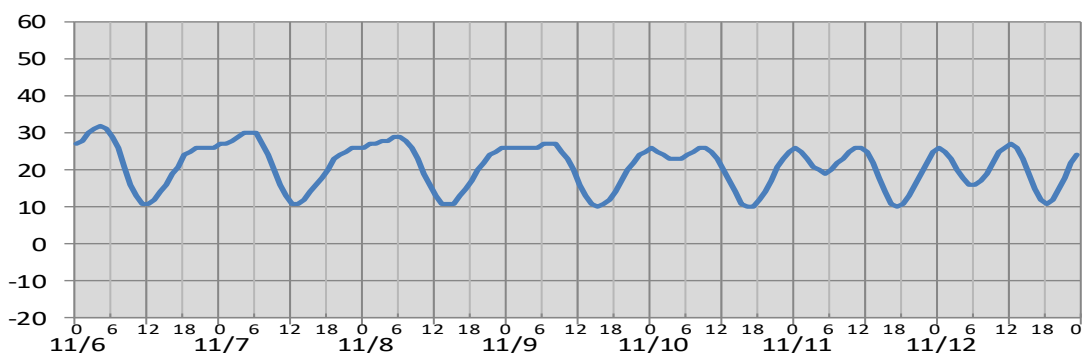
気象庁、アメリカ海洋大気庁、商船三井、Japan Argo、鳥取県水産試験場、海上保安庁

次回発行予定 令和2年11月13日

潮汐・日出没情報 掲載期間:11月6日~11月12日

(cm)

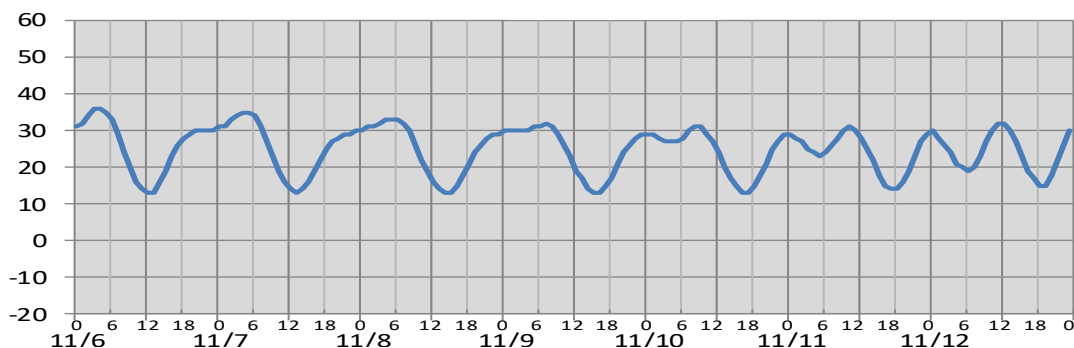
境



日付	11/6	11/7	11/8	11/9	11/10	11/11	11/12
日出	6:34	6:35	6:36	6:37	6:38	6:39	6:40
日没	17:09	17:08	17:07	17:06	17:05	17:04	17:04
満潮時刻	4:20	4:51	5:37	6:57	8:45	10:30	0:15
	:	:	23:42	23:39	23:53	:	11:55
干潮時刻	11:44	12:44	13:56	2:32	4:05	4:57	5:41
	:	:	:	15:12	16:17	17:11	17:59

(cm)

舞鶴



日付	11/6	11/7	11/8	11/9	11/10	11/11	11/12
日出	6:25	6:26	6:27	6:28	6:29	6:30	6:31
日没	16:59	16:58	16:57	16:57	16:56	16:55	16:54
満潮時刻	3:47	4:25	5:20	0:38	8:33	10:06	11:26
	:	:	:	6:48	23:31	23:45	:
干潮時刻	12:10	13:06	14:14	2:20	4:05	5:03	5:51
	:	:	:	15:29	16:36	17:33	18:24

※潮高は**最低水面(DL)**を基準としております。

※航海には必ず海上保安庁刊行の潮汐表を使用してください。

※計算方法の違いにより、港によっては、潮汐表と値が異なる場合があります。

※気圧、風、副振動等により実際の潮位と異なる場合があります。

お問い合わせ先

八管区海洋速報に関するお問い合わせ等については、下記連絡先までお願いします。

第八管区海上保安本部 海洋情報部 海の相談室

〒624-8686 京都府舞鶴市下福井901

電話:0773(75)7373

URL: <https://www1.kaiho.mlit.go.jp/KAN8/index.html>

