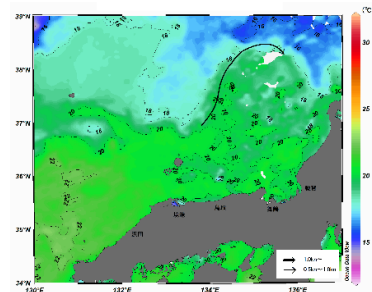
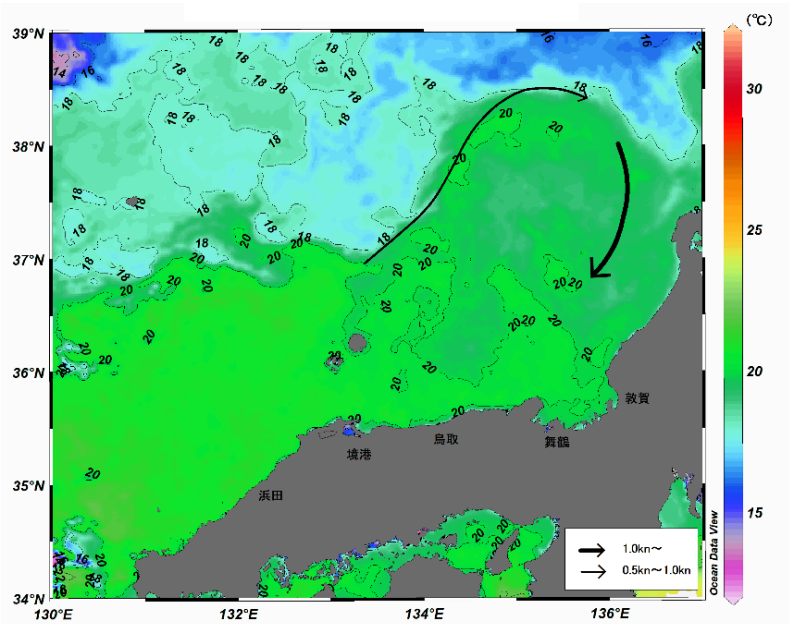


八管区海洋速報 令和2年第45号

日本海の流れ・水温分布

観測期間: 令和2年11月13日～令和2年11月19日

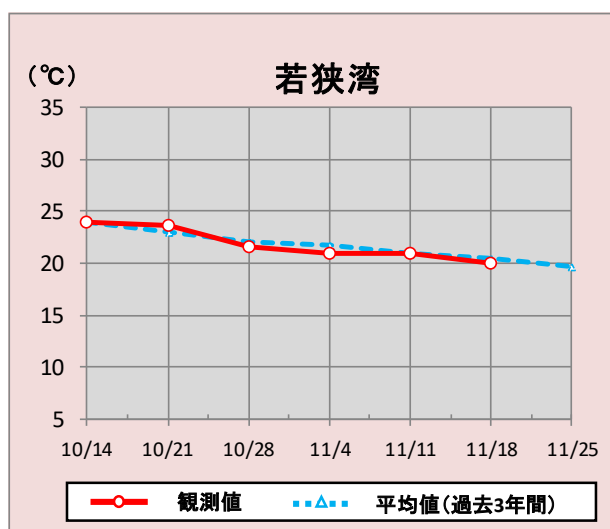
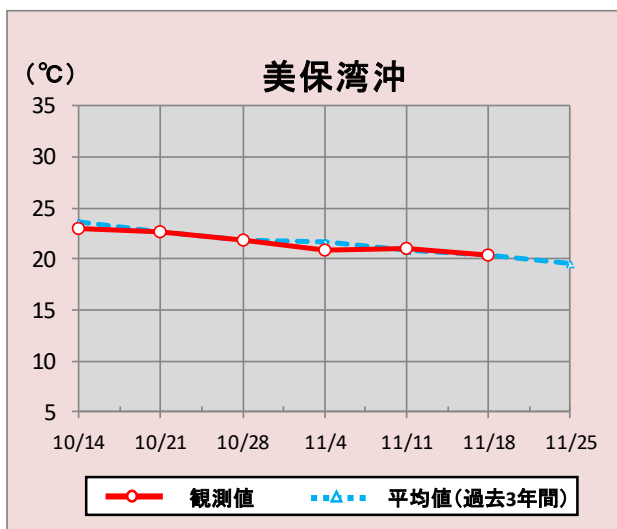
前号
(11月6日～11月12日)



携帯で見る海の情報
(流れ・水温・潮汐潮流など)

矢印は想定流線です。実測と異なる場合があります。
なお、衛星で観測した表面水温情報を3日間合成しています。

美保湾沖・若狭湾の水温変化(10月14日～11月25日)



*観測値は衛星で観測した表面水温情報を7日間合成しています。

参考資料

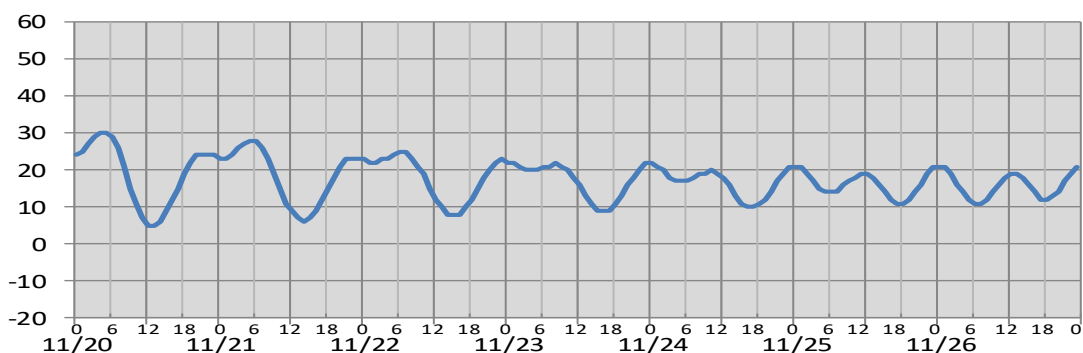
気象庁、アメリカ海洋大気庁、商船三井、Japan Argo、鳥取県水産試験場、海上保安庁

次回発行予定 令和2年11月27日

潮汐・日出没情報 掲載期間:11月20日~11月26日

(cm)

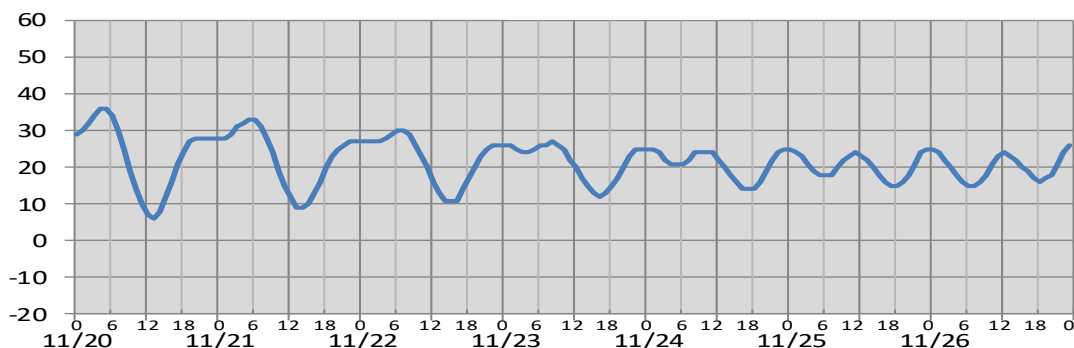
境



日付	11/20	11/21	11/22	11/23	11/24	11/25	11/26
日出	6:48	6:49	6:50	6:51	6:52	6:53	6:53
日没	16:59	16:58	16:58	16:58	16:57	16:57	16:56
満潮時刻	4:45 21:22	5:29 22:28	6:25 23:09	7:55 23:35	9:53 23:52	11:25 :	0:05 12:32
干潮時刻	12:40 :	0:18 13:49	1:51 15:00	3:48 16:01	5:05 16:48	5:49 17:24	6:20 17:53

(cm)

舞 鶴



日付	11/20	11/21	11/22	11/23	11/24	11/25	11/26
日出	6:38	6:39	6:40	6:41	6:42	6:43	6:44
日没	16:49	16:49	16:49	16:48	16:48	16:47	16:47
満潮時刻	4:34 :	5:26 23:26	6:30 23:26	7:54 23:25	9:35 23:31	11:05 23:42	12:16 23:55
干潮時刻	12:50 :	13:52 :	2:04 14:59	3:50 16:04	5:02 16:58	5:50 17:41	6:26 18:13

※潮高は**最低水面(DL)**を基準としております。

※航海には必ず海上保安庁刊行の潮汐表を使用してください。

※計算方法の違いにより、港によっては、潮汐表と値が異なる場合があります。

※気圧、風、副振動等により実際の潮位と異なる場合があります。

お問い合わせ先

八管区海洋速報に関するお問い合わせ等については、下記連絡先までお願いします。

第八管区海上保安本部 海洋情報部 海の相談室

〒624-8686 京都府舞鶴市下福井901

電話:0773(75)7373

URL: <https://www1.kaiho.mlit.go.jp/KAN8/index.html>

