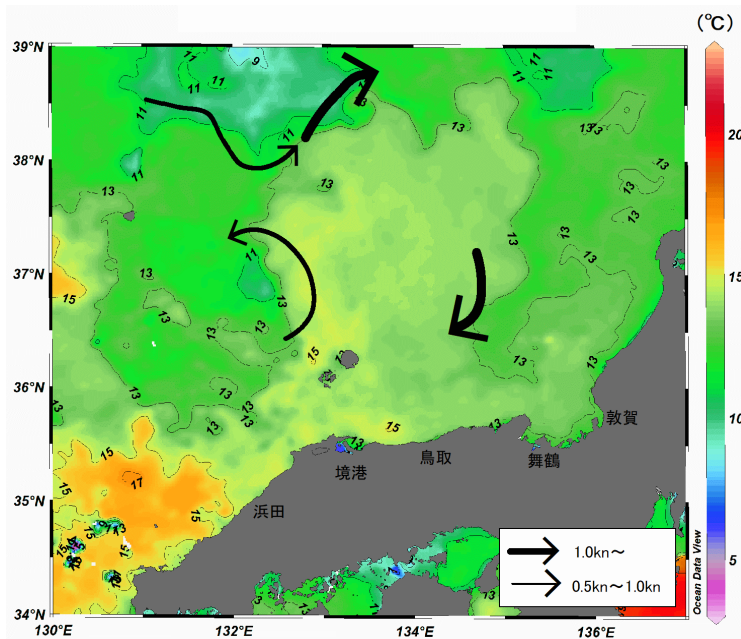


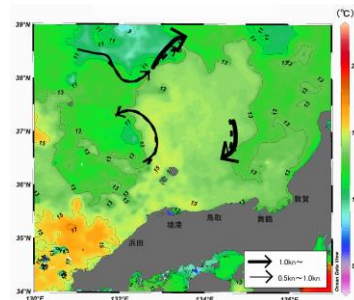
八管区海洋速報 令和2年第6号

日本海の流れ・水温分布

観測期間: 令和2年2月7日～令和2年2月13日



前号との比較
(1月31日～2月6日)

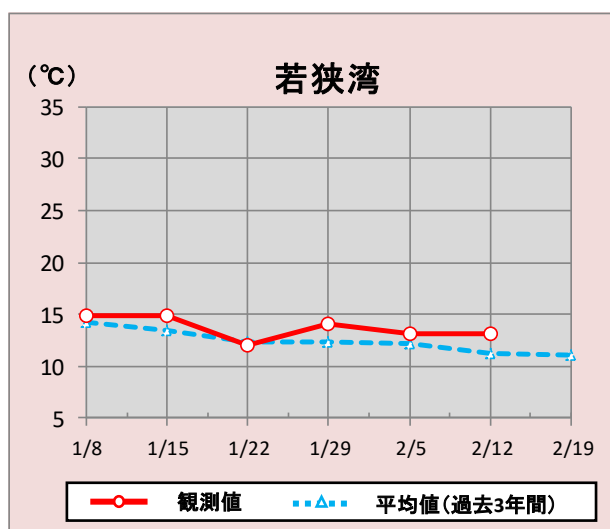
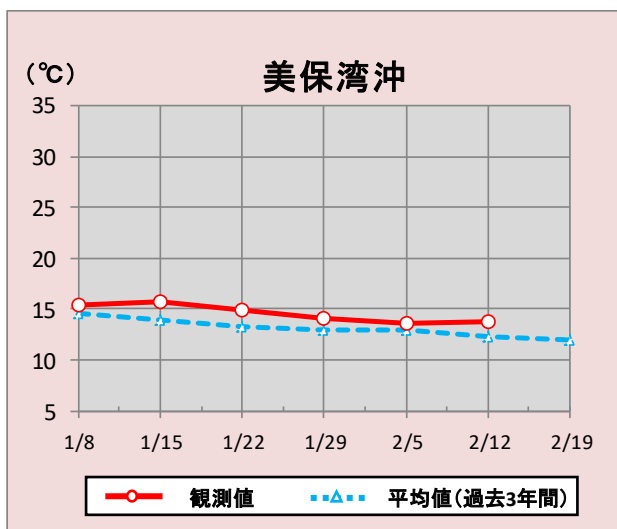


携帯で見る海の情報
(流れ・水温・潮汐潮流など)



矢印は想定流線です。実測と異なる場合があります。
なお、衛星で観測した表面水温情報を3日間合成しています。

美保湾沖・若狭湾の水温変化(1月8日～2月19日)



*観測値は衛星で観測した表面水温情報を7日間合成しています。

参考資料

気象庁、アメリカ海洋大気、商船三井、Japan Argo、鳥取県水産試験場、海上保安庁

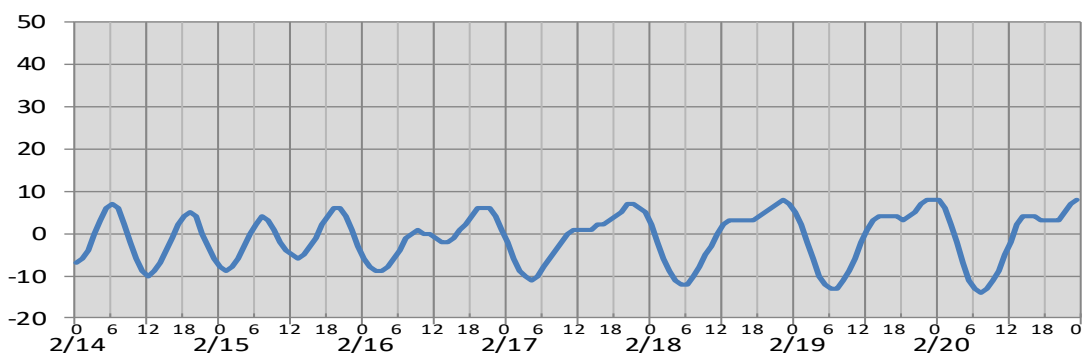
次回発行予定 令和2年2月21日

潮汐・日没情報

掲載期間:2月14日~2月20日

(cm)

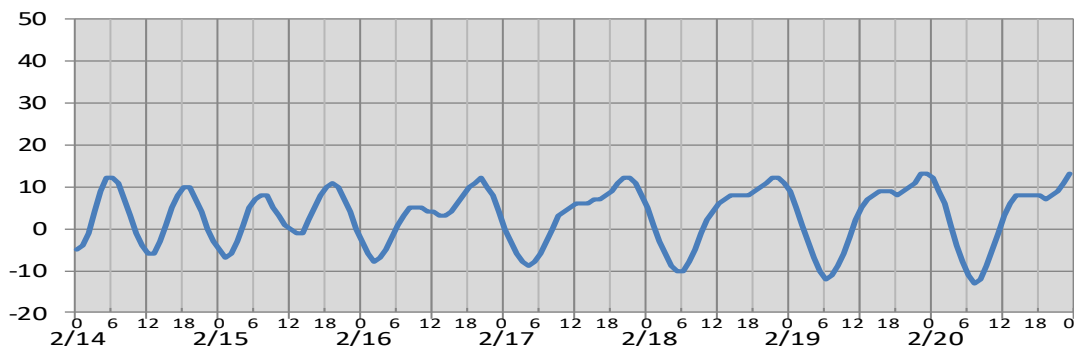
境



日付	2/14	2/15	2/16	2/17	2/18	2/19	2/20
日出	6:56	6:55	6:54	6:53	6:52	6:51	6:50
日没	17:48	17:49	17:50	17:51	17:52	17:53	17:54
満潮時刻	6:06 18:49	7:13 19:25	8:53 20:07	20:59 :	14:29 22:03	14:48 23:06	15:06 :
干潮時刻	12:14 :	1:00 12:52	2:22 13:26	3:54 :	5:14 16:13	6:14 17:47	7:01 18:37

(cm)

舞鶴



日付	2/14	2/15	2/16	2/17	2/18	2/19	2/20
日出	6:47	6:46	6:45	6:44	6:43	6:41	6:40
日没	17:39	17:40	17:41	17:42	17:43	17:44	17:45
満潮時刻	5:49 18:22	7:03 18:59	8:48 19:40	20:31 :	21:35 :	15:36 22:44	15:26 23:46
干潮時刻	0:06 12:35	1:11 13:11	2:24 13:39	3:51 :	5:16 :	6:23 18:00	7:15 18:51

※潮高は**最低水面(DL)**を基準としております。

※航海には必ず海上保安庁刊行の潮汐表を使用してください。

※計算方法の違いにより、港によっては、潮汐表と値が異なる場合があります。

※気圧、風、副振動等により実際の潮位と異なる場合があります。

お問い合わせ先

八管区海洋速報に関するお問い合わせ等については、下記連絡先までお願いします。

第八管区海上保安本部 海洋情報部 海の相談室

〒624-8686 京都府舞鶴市下福井901

電話:0773(75)7373

URL: <https://www1.kaiho.mlit.go.jp/KAN8/index.html>

