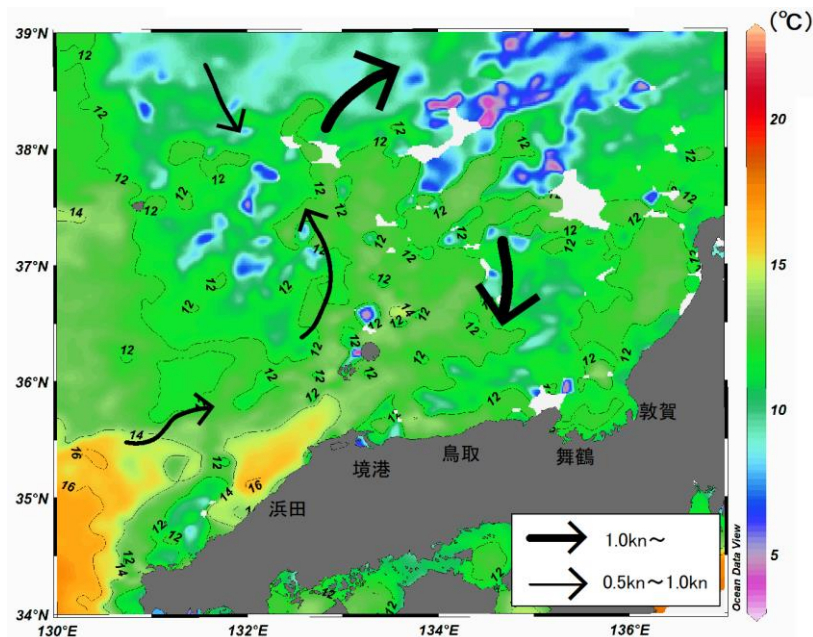


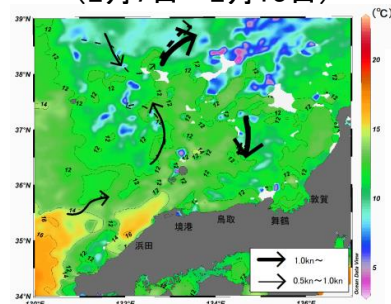
八管区海洋速報 令和2年第7号

日本海の流れ・水温分布

観測期間: 令和2年2月14日～令和2年2月20日



前号との比較
(2月7日～2月13日)

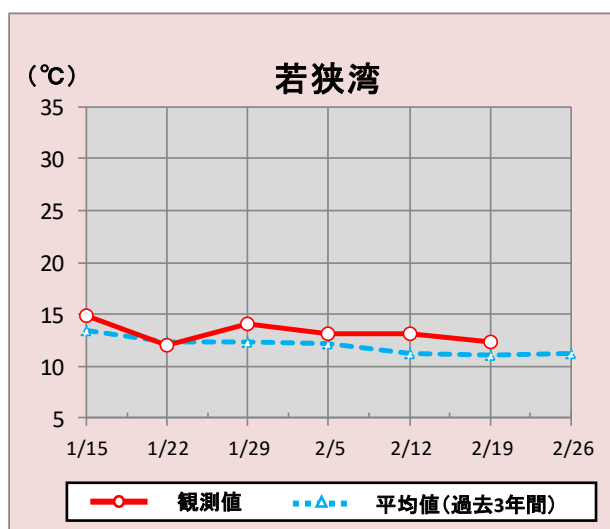
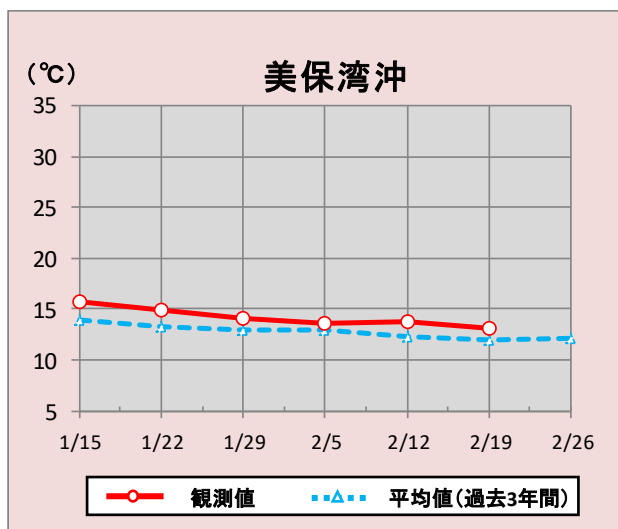


携帯で見る海の情報
(流れ・水温・潮汐潮流など)



矢印は想定流線です。実測と異なる場合があります。
なお、衛星で観測した表面水温情報を3日間合成しています。

美保湾沖・若狭湾の水温変化(1月15日～2月26日)



*観測値は衛星で観測した表面水温情報を7日間合成しています。

参考資料

気象庁、アメリカ海洋大気、商船三井、Japan Argo、鳥取県水産試験場、山口県水産研究センター、海上保安庁

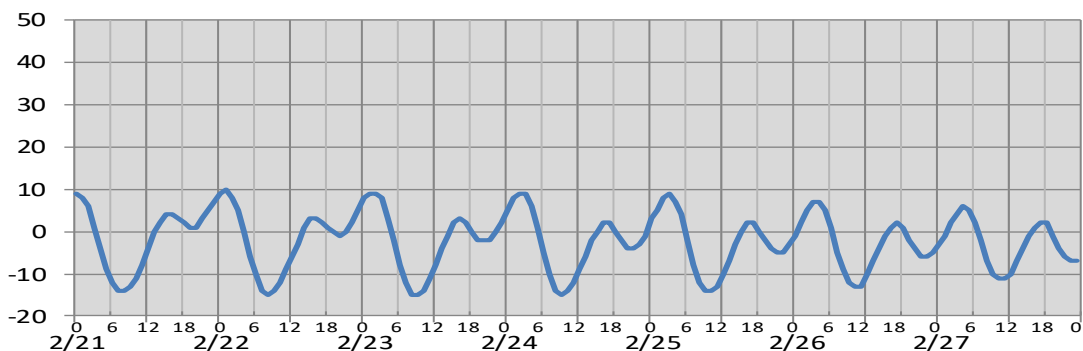
次回発行予定 令和2年2月28日

潮汐・日没情報

掲載期間:2月21日~2月27日

(cm)

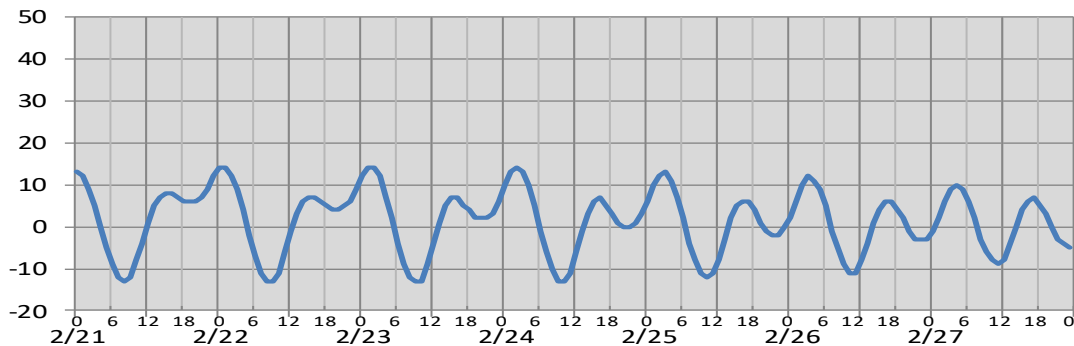
境



日付	2/21	2/22	2/23	2/24	2/25	2/26	2/27
日出	6:48	6:47	6:46	6:45	6:44	6:42	6:41
日没	17:55	17:56	17:57	17:58	17:59	18:00	18:01
満潮時刻	0:02 15:23	0:53 15:42	1:39 16:01	2:21 16:19	3:02 16:36	3:40 16:53	4:19 17:11
干潮時刻	7:39 19:13	8:12 19:44	8:42 20:12	9:11 20:41	9:39 21:13	10:06 21:47	10:31 22:27

(cm)

舞鶴



日付	2/21	2/22	2/23	2/24	2/25	2/26	2/27
日出	6:39	6:38	6:37	6:36	6:34	6:33	6:32
日没	17:46	17:47	17:48	17:49	17:50	17:50	17:51
満潮時刻	15:15	0:39 15:21	1:25 15:35	2:07 15:54	2:45 16:13	3:22 16:33	3:59 16:51
干潮時刻	7:58 19:24	8:36 19:48	9:09 20:14	9:40 20:47	10:07 21:25	10:32 22:08	10:54 22:53

※潮高は**最低水面(DL)**を基準としております。

※航海には必ず海上保安庁刊行の潮汐表を使用してください。

※計算方法の違いにより、港によっては、潮汐表と値が異なる場合があります。

※気圧、風、副振動等により実際の潮位と異なる場合があります。

お問い合わせ先

八管区海洋速報に関するお問い合わせ等については、下記連絡先までお願いします。

第八管区海上保安本部 海洋情報部 海の相談室

〒624-8686 京都府舞鶴市下福井901

電話:0773(75)7373

URL: <https://www1.kaiho.mlit.go.jp/KAN8/index.html>

