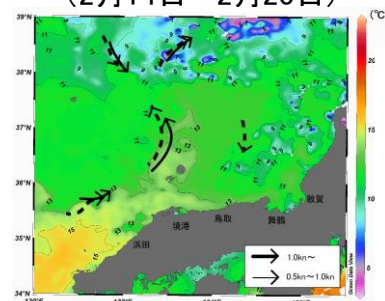
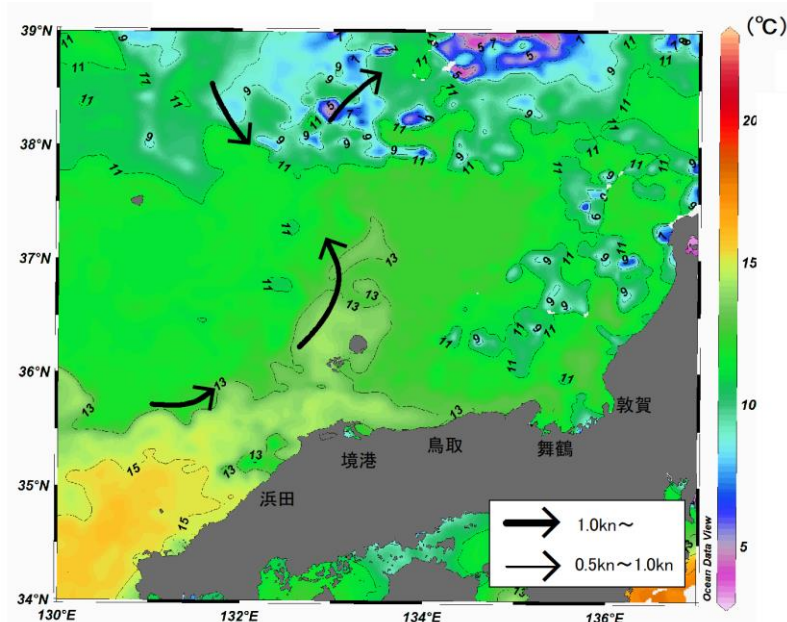


八管区海洋速報 令和2年第8号

日本海の流れ・水温分布

観測期間: 令和2年2月21日～令和2年2月27日

前号との比較
(2月14日～2月20日)

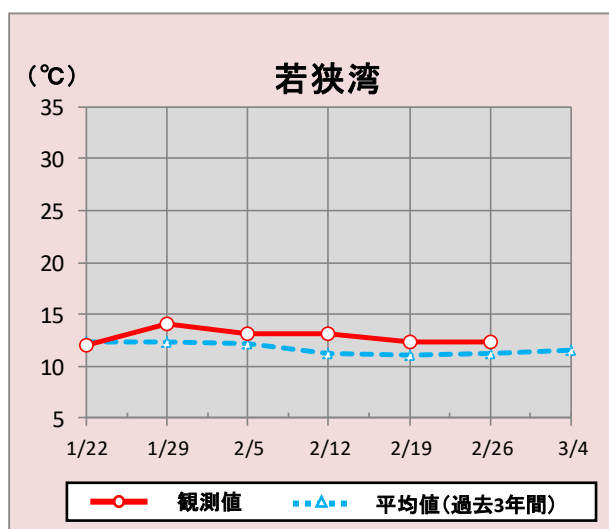
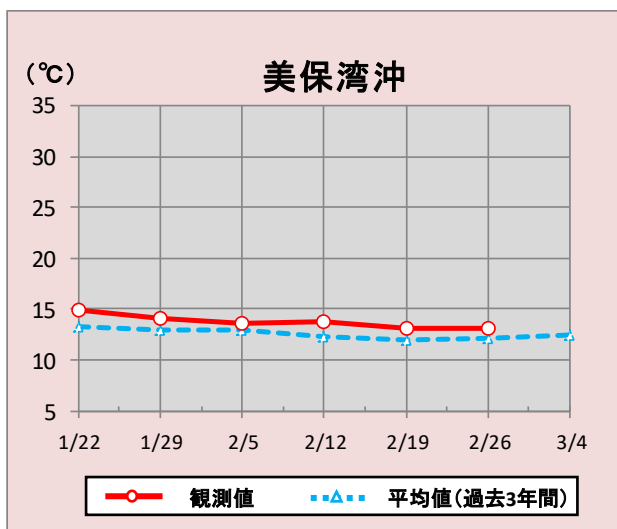


携帯で見る海の情報
(流れ・水温・潮汐潮流など)



矢印は想定流線です。実測と異なる場合があります。
なお、衛星で観測した表面水温情報を3日間合成しています。

美保湾沖・若狭湾の水温変化(1月22日～3月4日)



*観測値は衛星で観測した表面水温情報を7日間合成しています。

参考資料

気象庁、アメリカ海洋大気、商船三井、Japan Argo、鳥取県水産試験場、海上保安庁

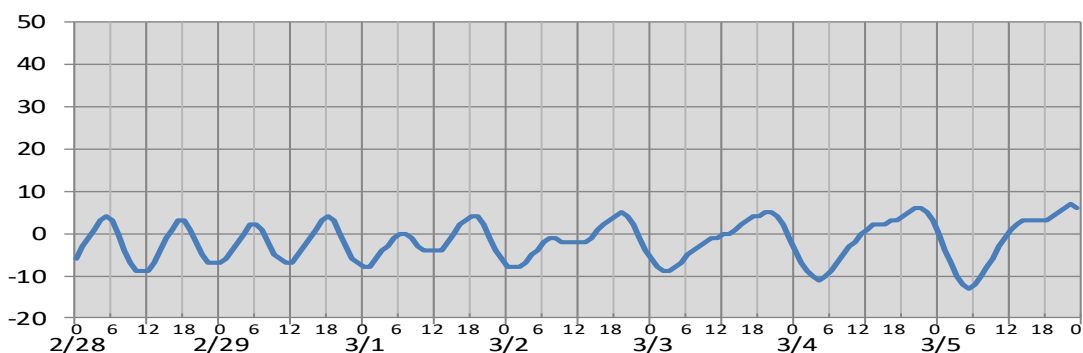
次回発行予定 令和2年3月6日

潮汐・日出没情報

掲載期間: 2月28日~3月5日

(cm)

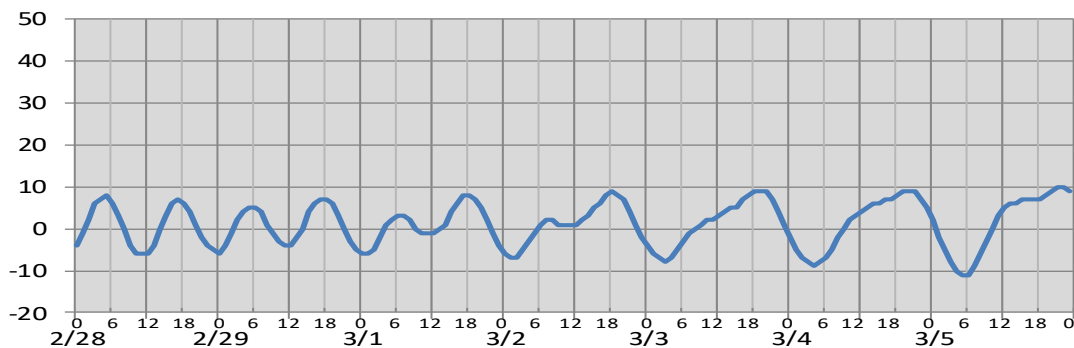
境



日付	2/28	2/29	3/1	3/2	3/3	3/4	3/5
日出	6:40	6:39	6:37	6:36	6:35	6:33	6:32
日没	18:02	18:03	18:03	18:04	18:05	18:06	18:07
満潮時刻	4:58 17:31	5:41 17:54	6:32 18:19	7:46 18:50	19:34 :	20:42 :	14:46 22:03
干潮時刻	10:54 23:13	11:13 :	0:06 11:20	1:09 10:55	2:25 :	3:46 :	4:56 16:40

(cm)

舞鶴



日付	2/28	2/29	3/1	3/2	3/3	3/4	3/5
日出	6:31	6:29	6:28	6:27	6:25	6:24	6:23
日没	17:52	17:53	17:54	17:55	17:56	17:57	17:58
満潮時刻	4:39 17:09	5:24 17:27	6:22 17:47	7:47 18:15	18:56 :	20:01 :	21:27 :
干潮時刻	11:12 23:40	11:23 :	0:30 11:14	1:26 10:38	2:36 :	3:59 :	5:15 :

※潮高は**最低水面(DL)**を基準としております。

※航海には必ず海上保安庁刊行の潮汐表を使用してください。

※計算方法の違いにより、港によっては、潮汐表と値が異なる場合があります。

※気圧、風、副振動等により実際の潮位と異なる場合があります。

お問い合わせ先

八管区海洋速報に関するお問い合わせ等については、下記連絡先までお願いします。

第八管区海上保安本部 海洋情報部 海の相談室

〒624-8686 京都府舞鶴市下福井901

電話: 0773(75)7373

URL: <https://www1.kaiho.mlit.go.jp/KAN8/index.html>

