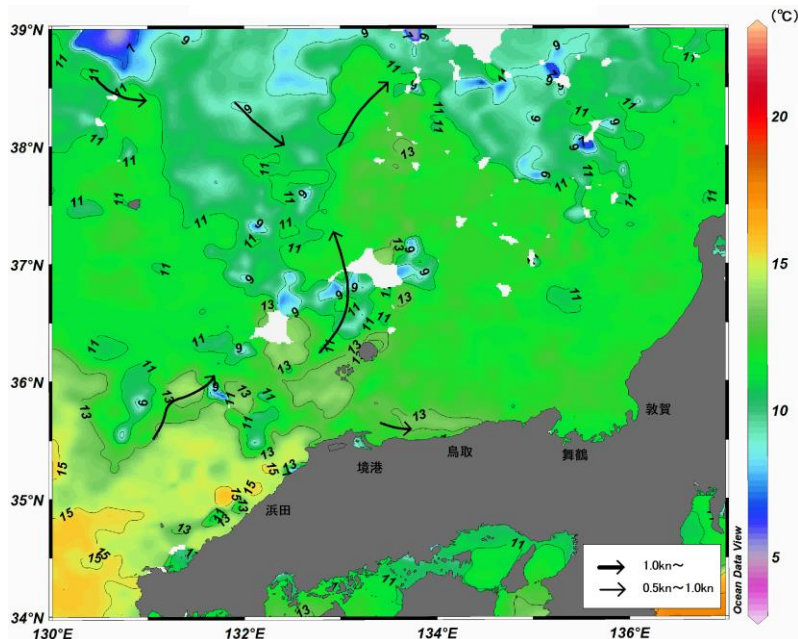


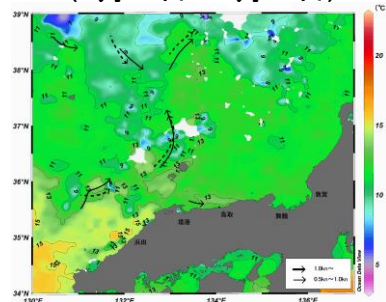
八管区海洋速報 令和2年第9号

日本海の流れ・水温分布

観測期間: 令和2年2月28日～令和2年3月5日



前号との比較
(2月21日～2月27日)

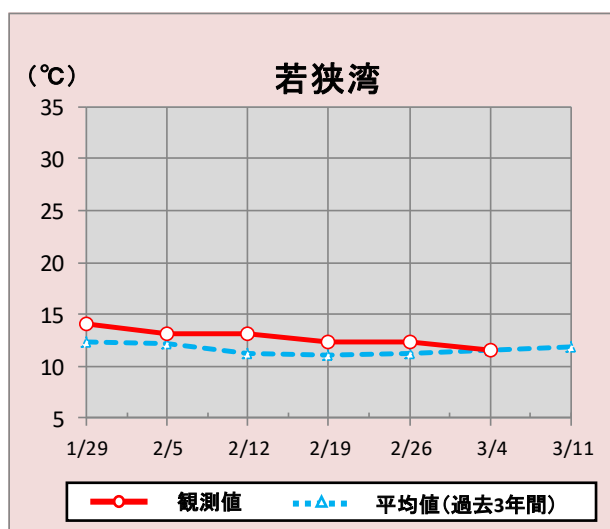
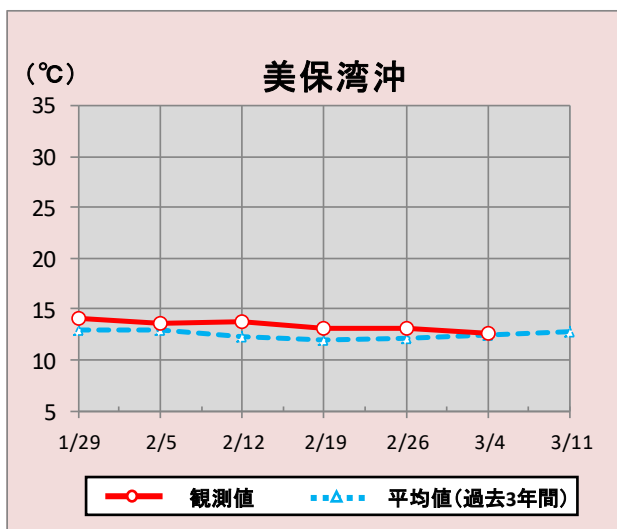


携帯で見る海の情報
(流れ・水温・潮汐潮流など)



矢印は想定流線です。実測と異なる場合があります。
なお、衛星で観測した表面水温情報を3日間合成しています。

美保湾沖・若狭湾の水温変化(1月29日～3月11日)



*観測値は衛星で観測した表面水温情報を7日間合成しています。

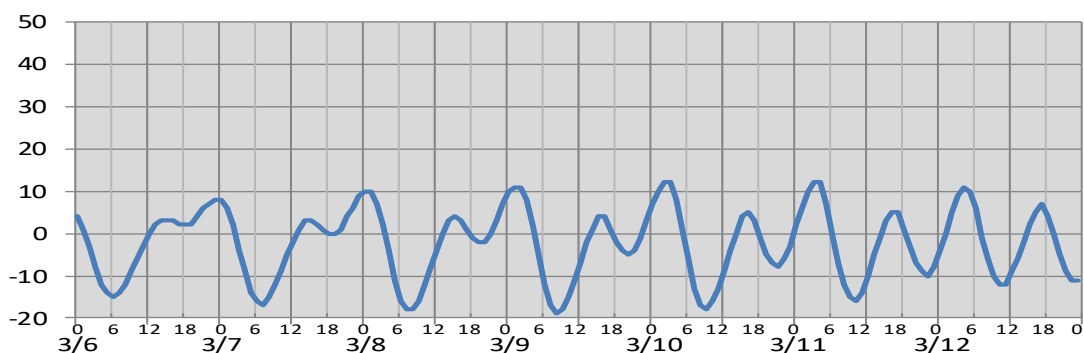
参考資料

気象庁、アメリカ海洋大気、商船三井、Japan Argo、鳥取県水産試験場、海上保安庁

次回発行予定 令和2年3月13日

(cm)

境

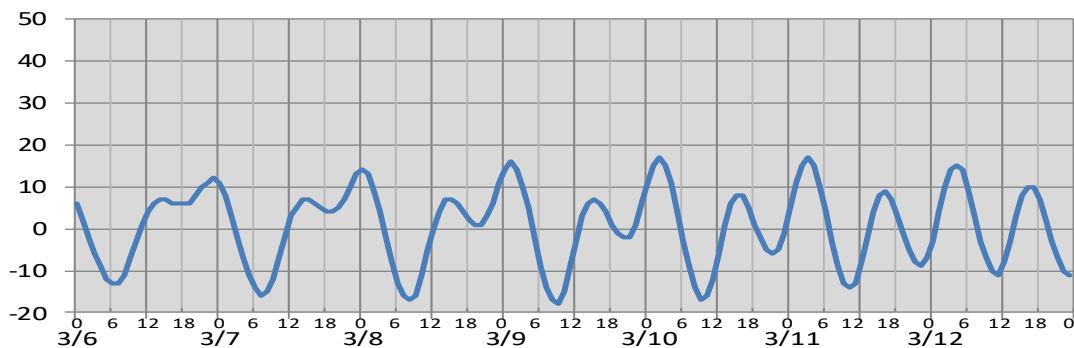


○

| 日付 | 3/6 | 3/7 | 3/8 | 3/9 | 3/10 | 3/11 | 3/12 |
|------|----------------|---------------|---------------|---------------|---------------|---------------|----------------|
| 日出 | 6:31 | 6:29 | 6:28 | 6:27 | 6:25 | 6:24 | 6:22 |
| 日没 | 18:08 | 18:09 | 18:10 | 18:11 | 18:11 | 18:12 | 18:13 |
| 満潮時刻 | 14:28 23:17 | 14:38 : | 0:24 14:59 | 1:27 15:24 | 2:27 15:52 | 3:24 16:22 | 4:18 16:52 |
| 干潮時刻 | 5:52 17:47 | 6:42 18:32 | 7:28 19:15 | 8:14 20:00 | 8:58 20:49 | 9:41 21:42 | 10:23 22:39 |

(cm)

舞鶴



○

| 日付 | 3/6 | 3/7 | 3/8 | 3/9 | 3/10 | 3/11 | 3/12 |
|------|----------------|----------------|---------------|---------------|---------------|----------------|----------------|
| 日出 | 6:21 | 6:20 | 6:19 | 6:17 | 6:16 | 6:15 | 6:13 |
| 日没 | 17:59 | 17:59 | 18:00 | 18:01 | 18:02 | 18:03 | 18:04 |
| 満潮時刻 | 14:36 22:48 | 14:26 23:58 | 14:37 : | 1:00 14:58 | 1:58 15:24 | 2:56 15:52 | 3:55 16:22 |
| 干潮時刻 | 6:16 17:44 | 7:08 18:35 | 7:56 19:22 | 8:42 20:13 | 9:26 21:07 | 10:08 22:03 | 10:48 22:58 |

※潮高は**最低水面(DL)**を基準としております。

※航海には必ず海上保安庁刊行の潮汐表を使用してください。

※計算方法の違いにより、港によっては、潮汐表と値が異なる場合があります。

※気圧、風、副振動等により実際の潮位と異なる場合があります。

お問い合わせ先

八管区海洋速報に関するお問い合わせ等については、下記連絡先までお願いします。

第八管区海上保安本部 海洋情報部 海の相談室

〒624-8686 京都府舞鶴市下福井901

電話:0773(75)7373

URL: <https://www1.kaiho.mlit.go.jp/KAN8/index.html>

