

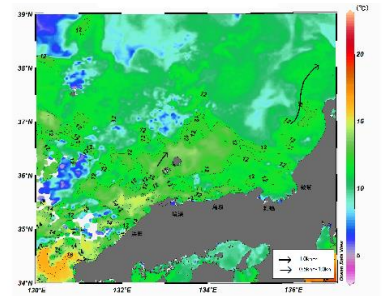
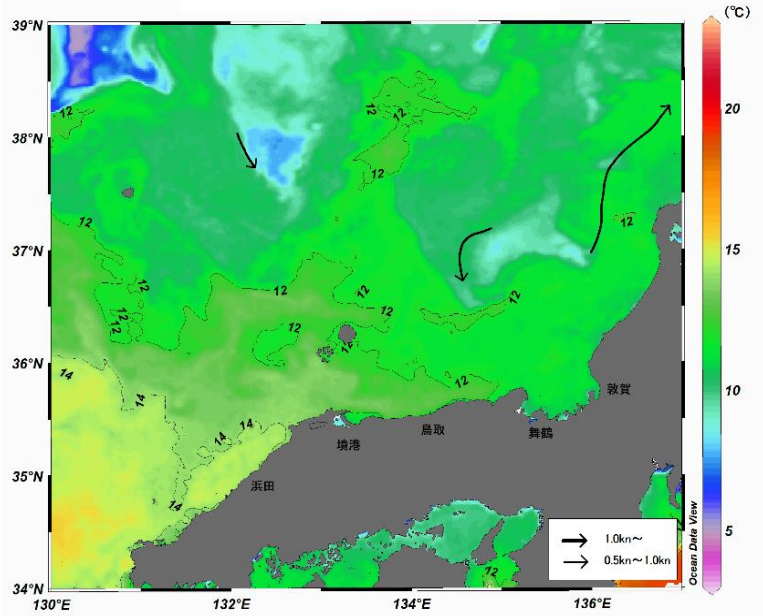
# 八管区海洋速報 令和3年第10号

## 日本海の流れ・水温分布

観測期間: 令和3年3月5日～令和3年3月11日

前号

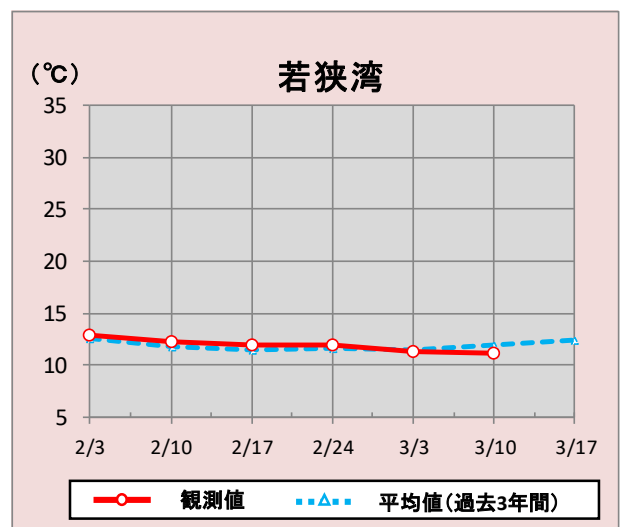
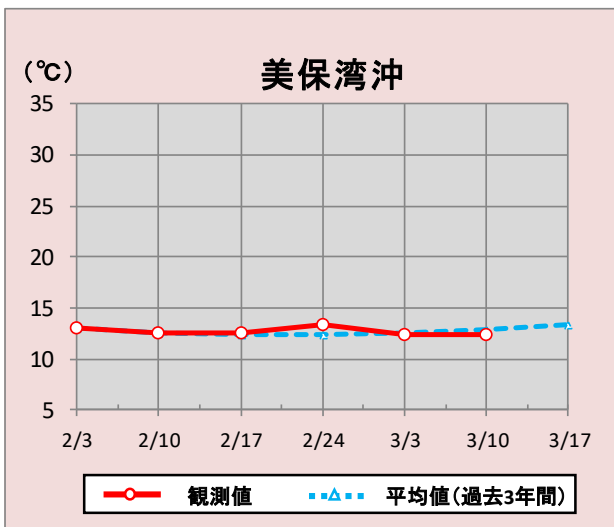
(2月26日～3月4日)



携帯で見る海の情報  
(流れ・水温・潮汐潮流など)

矢印は想定流線です。実測と異なる場合があります。  
なお、衛星で観測した表面水温情報を3日間合成しています。

美保湾沖・若狭湾の水温変化(2月3日～3月17日)



\*観測値は衛星で観測した表面水温情報を7日間合成しています。

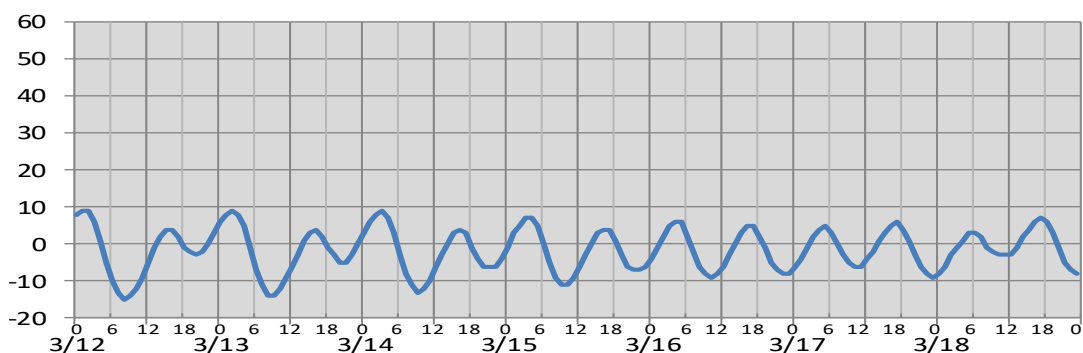
### 参考資料

気象庁、アメリカ海洋大気庁、Japan Argo、島根県水産技術センター、但馬水産技術センター、海上保安庁

次回発行予定 令和3年3月19日

(cm)

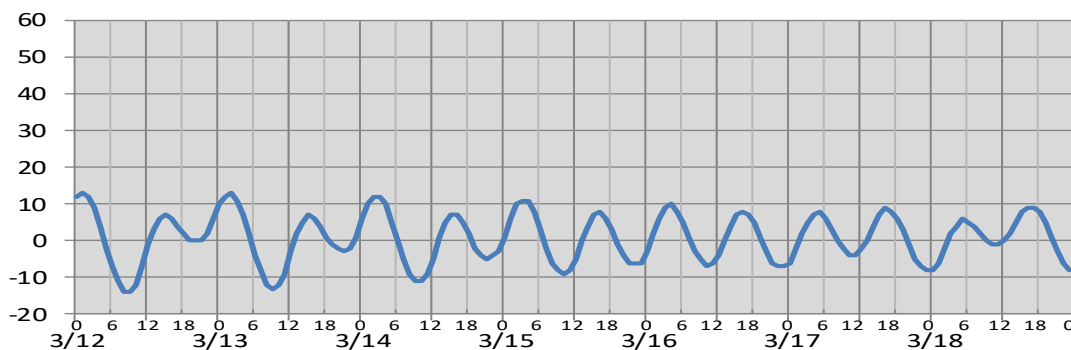
境



|      |               |               |               |               |                |                |                |
|------|---------------|---------------|---------------|---------------|----------------|----------------|----------------|
| 日付   | 3/12          | 3/13          | 3/14          | 3/15          | 3/16           | 3/17           | 3/18           |
| 日出   | 6:23          | 6:21          | 6:20          | 6:19          | 6:17           | 6:16           | 6:14           |
| 日没   | 18:13         | 18:14         | 18:15         | 18:15         | 18:16          | 18:17          | 18:18          |
| 満潮時刻 | 1:19<br>15:20 | 2:08<br>15:39 | 2:53<br>15:58 | 3:34<br>16:14 | 4:13<br>16:29  | 4:53<br>16:45  | 5:34<br>17:02  |
| 干潮時刻 | 8:11<br>20:00 | 8:42<br>20:32 | 9:11<br>21:05 | 9:37<br>21:39 | 10:01<br>22:15 | 10:22<br>22:55 | 10:35<br>23:40 |

(cm)

舞鶴



|      |               |               |               |                |                |                |               |
|------|---------------|---------------|---------------|----------------|----------------|----------------|---------------|
| 日付   | 3/12          | 3/13          | 3/14          | 3/15           | 3/16           | 3/17           | 3/18          |
| 日出   | 6:13          | 6:12          | 6:11          | 6:09           | 6:08           | 6:06           | 6:05          |
| 日没   | 18:04         | 18:04         | 18:05         | 18:06          | 18:07          | 18:08          | 18:09         |
| 満潮時刻 | 0:58<br>14:56 | 1:47<br>15:13 | 2:32<br>15:32 | 3:14<br>15:51  | 3:56<br>16:08  | 4:38<br>16:23  | 5:24<br>16:36 |
| 干潮時刻 | 8:37<br>20:17 | 9:11<br>20:52 | 9:41<br>21:28 | 10:07<br>22:04 | 10:26<br>22:40 | 10:39<br>23:19 | 10:37<br>:    |

※潮高は最低水面(DL)を基準としております。

※航海には必ず海上保安庁刊行の潮汐表を使用してください。

※計算方法の違いにより、港によっては、潮汐表と値が異なる場合があります。

※気圧、風、副振動等により実際の潮位と異なる場合があります。

お問い合わせ先

八管区海洋速報に関するお問い合わせ等については、下記連絡先までお願いします。

第八管区海上保安本部 海洋情報部 海の相談室

〒624-8686 京都府舞鶴市下福井901

電話:0773(75)7373

URL: <https://www1.kaiho.mlit.go.jp/KAN8/index.html>

