

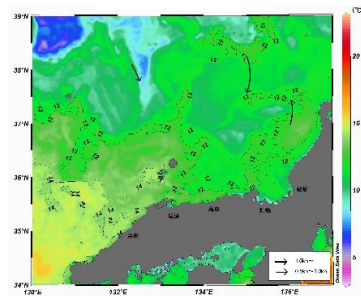
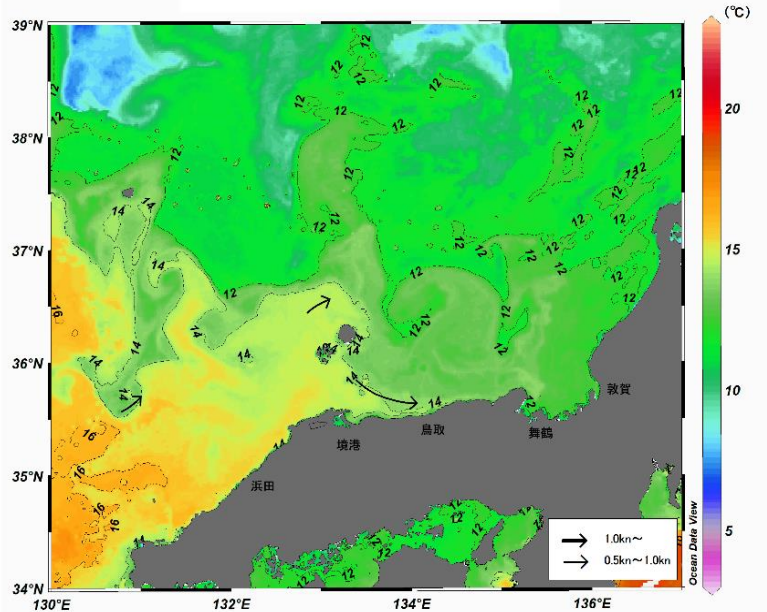
# 八管区海洋速報 令和3年第12号

## 日本海の流れ・水温分布

観測期間: 令和3年3月19日～令和3年3月25日

前号

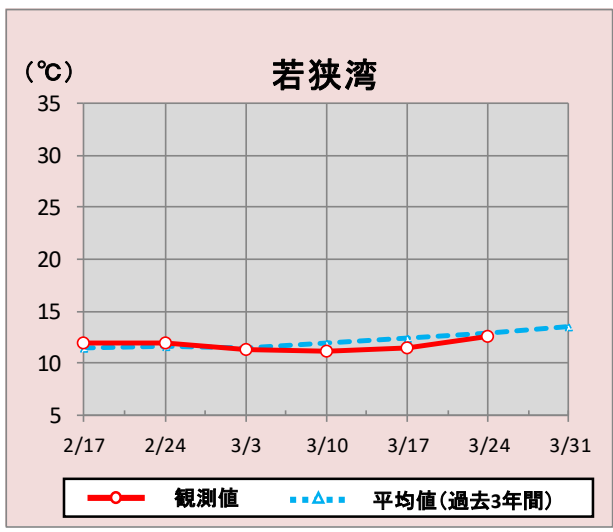
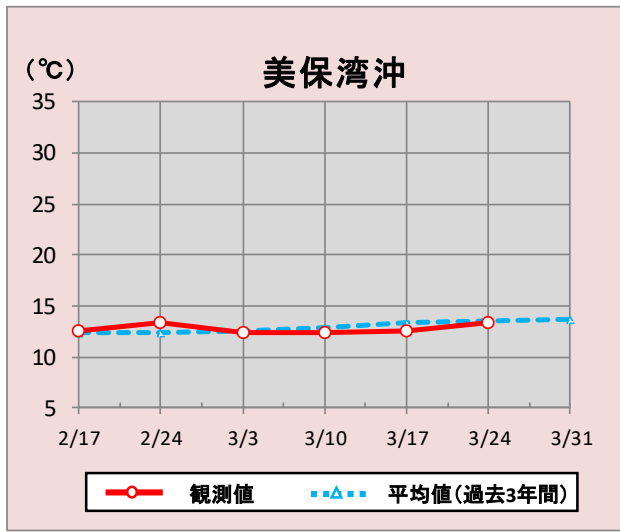
(3月12日～3月18日)



携帯で見る海の情報  
(流れ・水温・潮汐潮流など)

矢印は想定流線です。実測と異なる場合があります。  
なお、衛星で観測した表面水温情報を3日間合成しています。

### 美保湾沖・若狭湾の水温変化(2月17日～3月31日)



\*観測値は衛星で観測した表面水温情報を7日間合成しています。

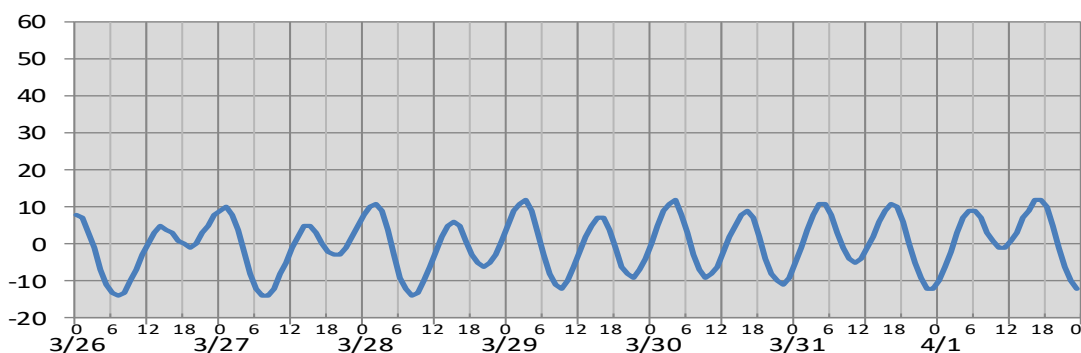
#### 参考資料

気象庁、アメリカ海洋大気庁、Japan Argo、商船三井、鳥取県水産試験場、海上保安庁

次回発行予定 令和3年4月2日

(cm)

境

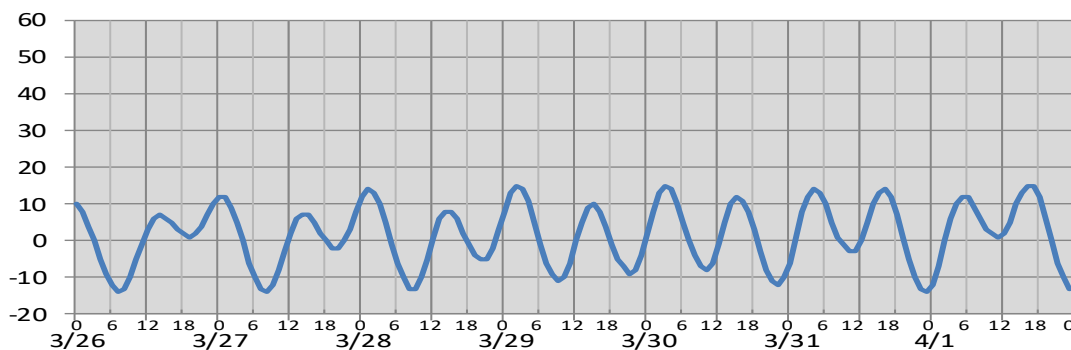


○

日付	3/26	3/27	3/28	3/29	3/30	3/31	4/1
日出	6:03	6:02	6:00	5:59	5:57	5:56	5:55
日没	18:25	18:25	18:26	18:27	18:28	18:29	18:29
満潮時刻	14:22	0:43 14:38	1:45 15:00	2:42 15:25	3:37 15:52	4:31 16:20	5:29 16:49
干潮時刻	6:44 18:43	7:24 19:20	8:04 20:02	8:44 20:50	9:24 21:42	10:03 22:38	10:41 23:38

(cm)

舞鶴



○

日付	3/26	3/27	3/28	3/29	3/30	3/31	4/1
日出	5:54	5:52	5:51	5:49	5:48	5:47	5:45
日没	18:15	18:16	18:17	18:18	18:19	18:19	18:20
満潮時刻	14:06	0:16 14:14	1:14 14:30	2:12 14:52	3:10 15:17	4:11 15:46	5:15 16:17
干潮時刻	7:13 18:55	7:55 19:37	8:35 20:23	9:14 21:13	9:52 22:04	10:29 22:57	11:03 23:52

※潮高は最低水面(DL)を基準としております。

※航海には必ず海上保安庁刊行の潮汐表を使用してください。

※計算方法の違いにより、港によっては、潮汐表と値が異なる場合があります。

※気圧、風、副振動等により実際の潮位と異なる場合があります。

お問い合わせ先

八管区海洋速報に関するお問い合わせ等については、下記連絡先までお願いします。

第八管区海上保安本部 海洋情報部 海の相談室

〒624-8686 京都府舞鶴市下福井901

電話: 0773(75)7373

URL: <https://www1.kaiho.mlit.go.jp/KAN8/index.html>

