

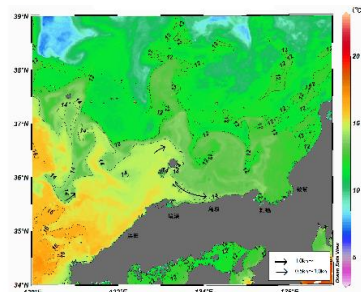
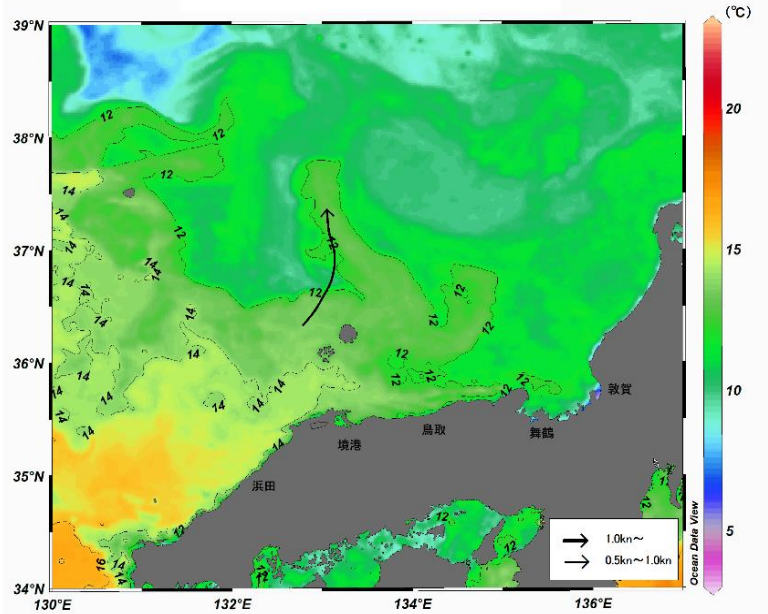
八管区海洋速報 令和3年第13号

日本海の流れ・水温分布

観測期間: 令和3年3月26日～令和3年4月1日

前号

(3月19日～3月25日)

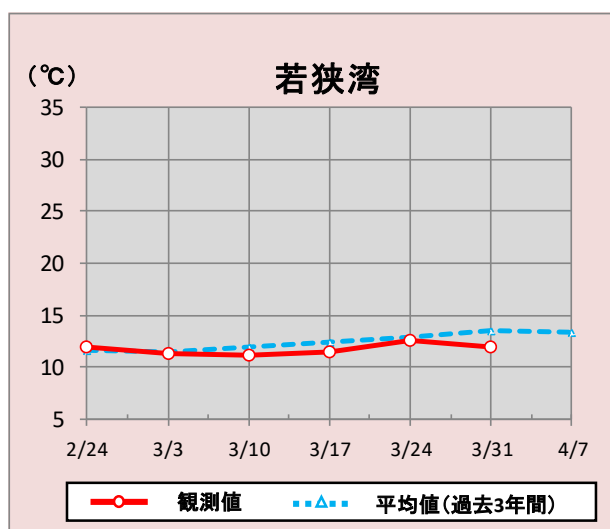
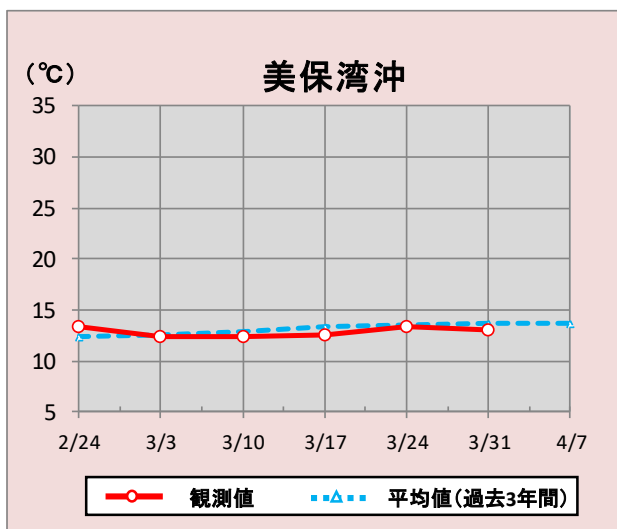


携帯で見る海の情報
(流れ・水温・潮汐潮流など)



矢印は想定流線です。実測と異なる場合があります。
なお、衛星で観測した表面水温情報を3日間合成しています。

美保湾沖・若狭湾の水温変化(2月24日～4月7日)



*観測値は衛星で観測した表面水温情報を7日間合成しています。

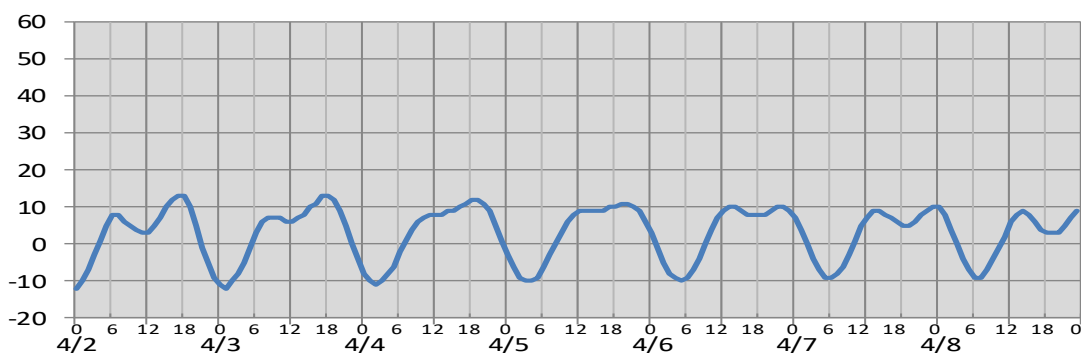
参考資料

気象庁、アメリカ海洋大気庁、Japan Argo、商船三井、鳥取県水産試験場、海上保安庁

次回発行予定 令和3年4月9日

(cm)

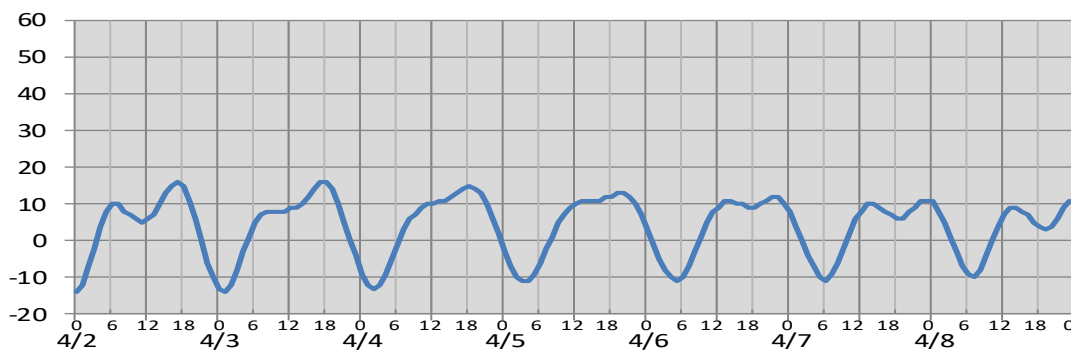
境



日付	4/2	4/3	4/4	4/5	4/6	4/7	4/8
日出	5:53	5:52	5:50	5:49	5:48	5:46	5:45
日没	18:30	18:31	18:32	18:33	18:34	18:34	18:35
満潮時刻	6:36 17:19	8:37 17:53	18:36 :	13:06 19:49	13:20 21:45	13:36 23:18	13:52 :
干潮時刻	11:16 :	0:44 11:42	2:02 :	3:30 15:28	4:47 17:24	5:46 18:15	6:30 18:51

(cm)

舞鶴



日付	4/2	4/3	4/4	4/5	4/6	4/7	4/8
日出	5:44	5:42	5:41	5:40	5:38	5:37	5:35
日没	18:21	18:22	18:23	18:23	18:24	18:25	18:26
満潮時刻	6:27 16:51	17:30 :	18:21 :	19:38 :	13:52 21:21	13:45 22:53	13:41 :
干潮時刻	11:31 :	0:52 :	2:02 :	3:26 :	4:49 17:30	5:55 18:23	6:46 19:02

※潮高は最低水面(DL)を基準としております。

※航海には必ず海上保安庁刊行の潮汐表を使用してください。

※計算方法の違いにより、港によっては、潮汐表と値が異なる場合があります。

※気圧、風、副振動等により実際の潮位と異なる場合があります。

お問い合わせ先

八管区海洋速報に関するお問い合わせ等については、下記連絡先までお願いします。

第八管区海上保安本部 海洋情報部 海の相談室

〒624-8686 京都府舞鶴市下福井901

電話:0773(75)7373

URL: <https://www1.kaiho.mlit.go.jp/KAN8/index.html>

