

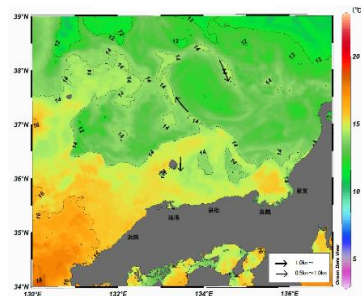
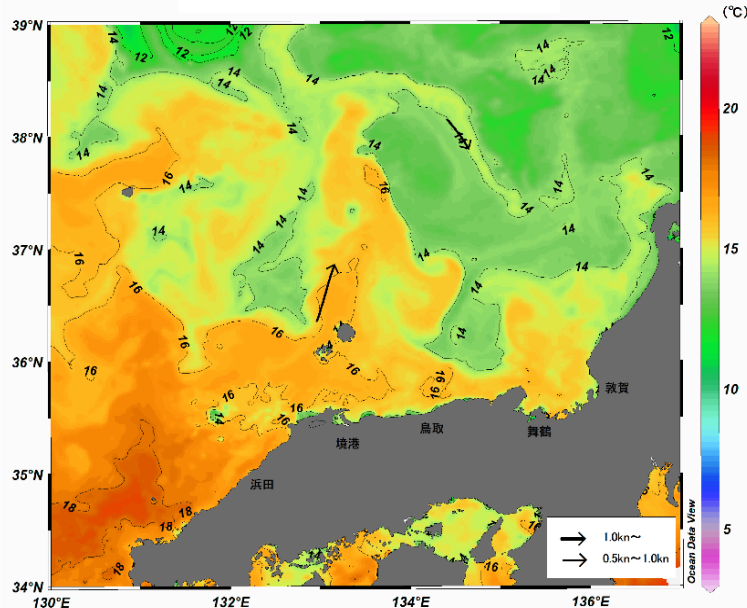
八管区海洋速報 令和3年第17号

日本海の流れ・水温分布

観測期間: 令和3年4月23日～令和3年4月28日

前号

(4月16日～4月22日)

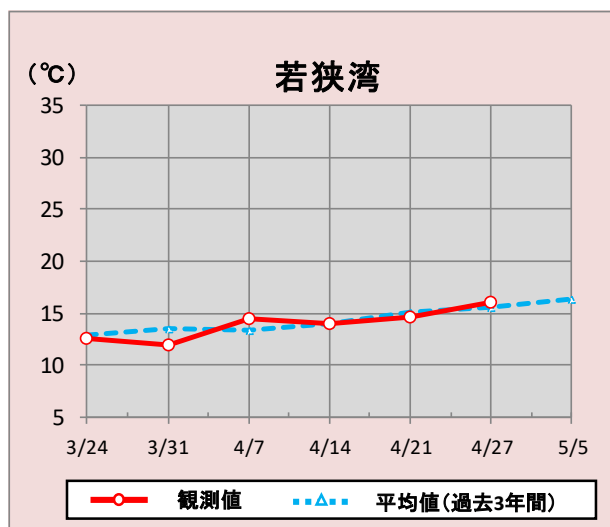
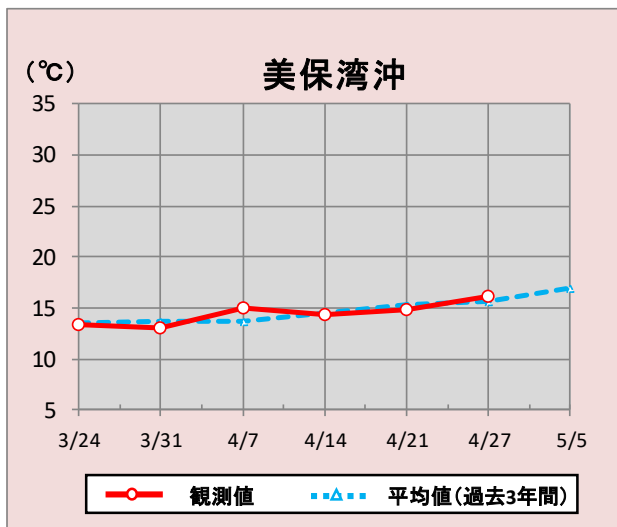


携帯で見る海の情報
(流れ・水温・潮汐潮流など)



矢印は想定流線です。実測と異なる場合があります。
なお、衛星で観測した表面水温情報を3日間合成しています。

美保湾沖・若狭湾の水温変化(3月24日～5月5日)



*観測値は衛星で観測した表面水温情報を7日間合成しています。

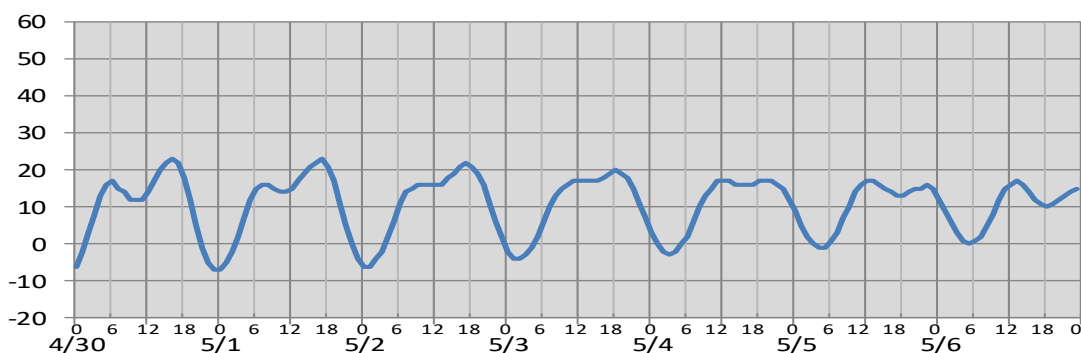
参考資料

気象庁、アメリカ海洋大気庁、Japan Argo、水産庁、商船三井、鳥取県水産試験場、海上保安庁

次回発行予定 令和3年5月14日

(cm)

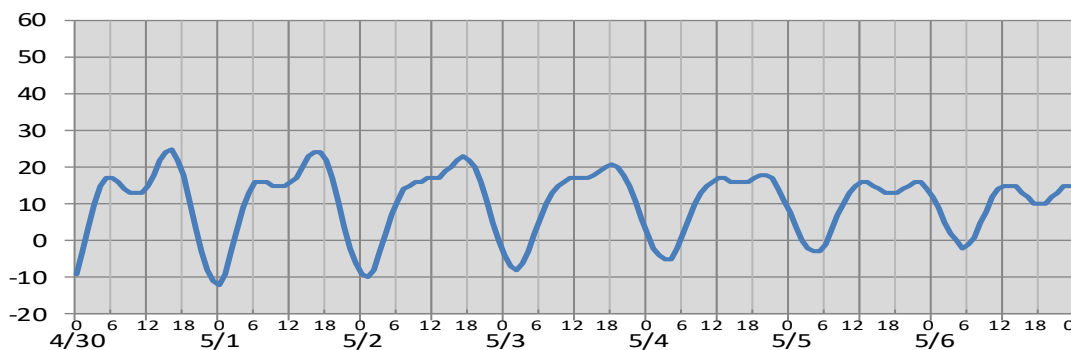
境



日付	4/30	5/1	5/2	5/3	5/4	5/5	5/6
日出	5:17	5:16	5:15	5:14	5:13	5:12	5:11
日没	18:53	18:54	18:55	18:56	18:57	18:58	18:58
満潮時刻	5:43 16:08	7:09 16:44	10:01 17:24	11:16 18:14	11:53 19:35	12:18 21:34	12:37 23:10
干潮時刻	10:13 23:29	10:54 :	0:34 11:43	1:47 13:07	3:06 15:34	4:15 17:10	5:08 18:02

(cm)

舞鶴



日付	4/30	5/1	5/2	5/3	5/4	5/5	5/6
日出	5:08	5:07	5:06	5:05	5:04	5:03	5:02
日没	18:44	18:45	18:46	18:47	18:47	18:48	18:49
満潮時刻	5:32 15:39	6:54 16:21	: :	: :	12:38 19:31	12:35 21:13	12:31 22:45
干潮時刻	10:25 23:41	10:41 :	0:41 :	1:48 :	3:03 15:42	4:16 17:10	5:16 18:04

※潮高は最低水面(DL)を基準としております。

※航海には必ず海上保安庁刊行の潮汐表を使用してください。

※計算方法の違いにより、港によっては、潮汐表と値が異なる場合があります。

※気圧、風、副振動等により実際の潮位と異なる場合があります。

お問い合わせ先

八管区海洋速報に関するお問い合わせ等については、下記連絡先までお願いします。

第八管区海上保安本部 海洋情報部 海の相談室

〒624-8686 京都府舞鶴市下福井901

電話: 0773(75)7373

URL: <https://www1.kaiho.mlit.go.jp/KAN8/index.html>

