

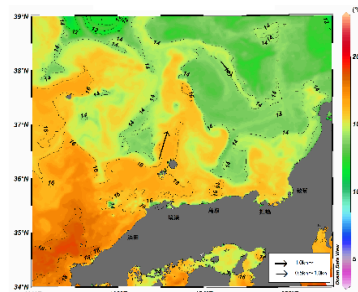
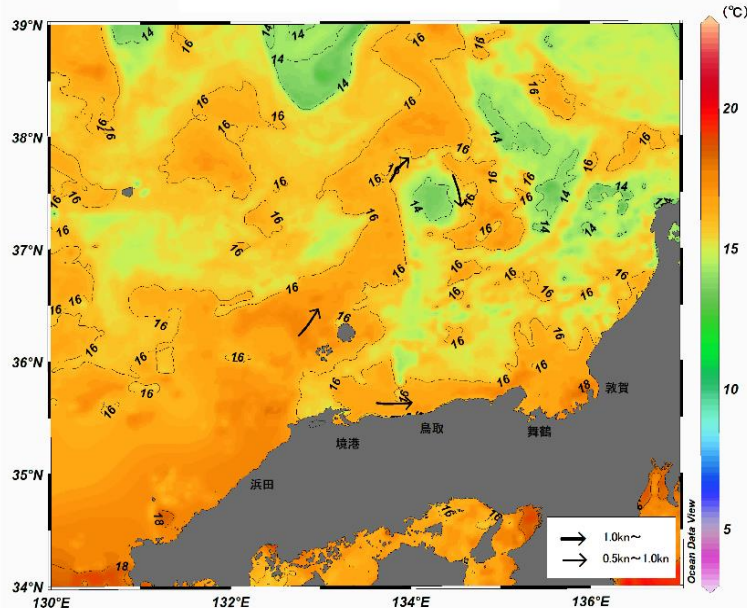
八管区海洋速報 令和3年第18号

日本海の流れ・水温分布

観測期間: 令和3年5月7日～令和3年5月13日

前号

(4月23日～4月28日)

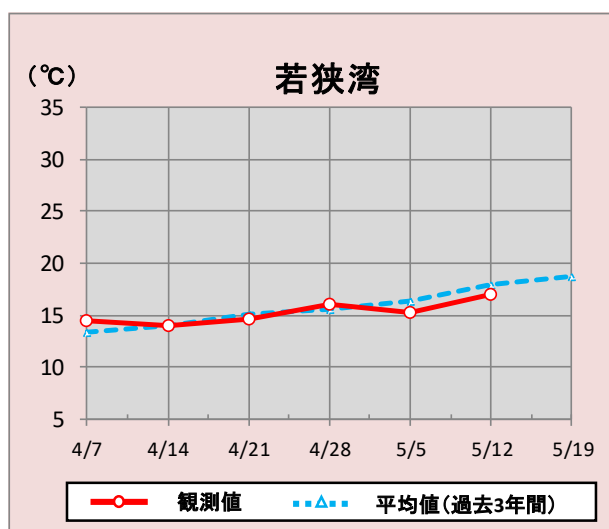
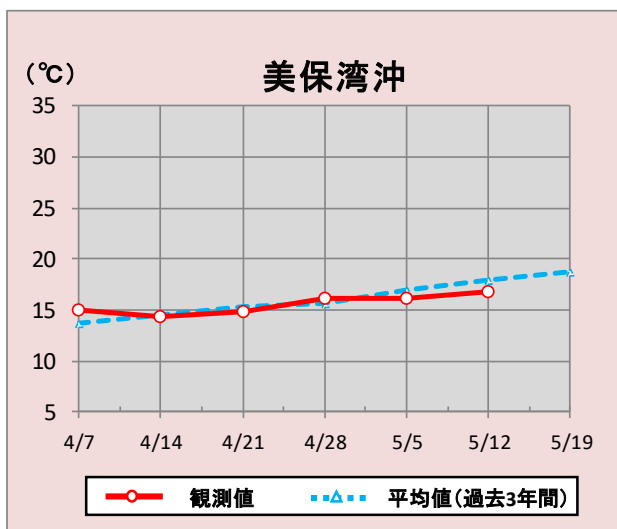


携帯で見る海の情報
(流れ・水温・潮汐潮流など)



矢印は想定流線です。実測と異なる場合があります。
なお、衛星で観測した表面水温情報を3日間合成しています。

美保湾沖・若狭湾の水温変化(4月7日～5月19日)



*観測値は衛星で観測した表面水温情報を7日間合成しています。

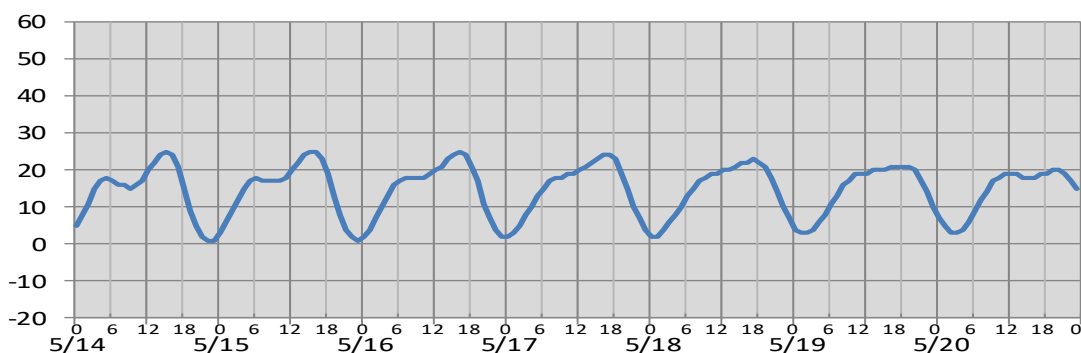
参考資料

気象庁、アメリカ海洋大気庁、Japan Argo、鳥取県水産試験場、海上保安庁

次回発行予定 令和3年5月21日

(cm)

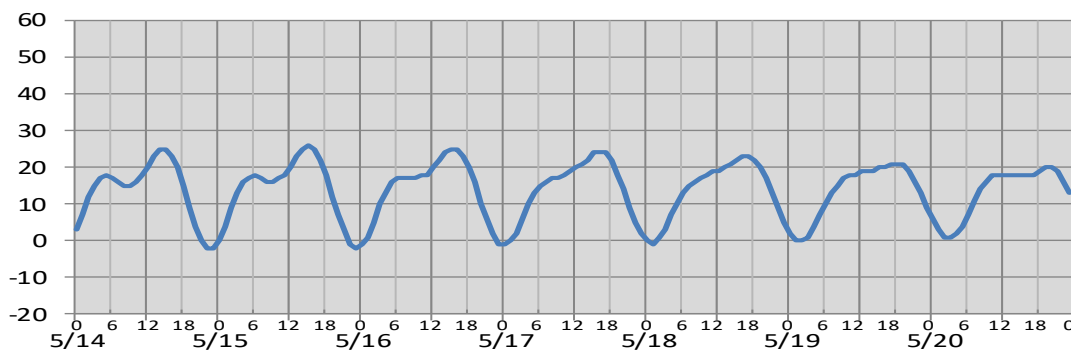
境



日付	5/14	5/15	5/16	5/17	5/18	5/19	5/20
日出	5:04	5:03	5:02	5:02	5:01	5:00	4:59
日没	19:05	19:06	19:06	19:07	19:08	19:09	19:10
満潮時刻	4:59 15:06	5:53 15:35	16:04 :	16:33 :	17:08 :	18:06 :	11:37 19:38
干潮時刻	8:49 22:08	8:49 22:49	23:35 :	: :	0:27 :	1:27 :	2:33 15:22

(cm)

舞鶴



日付	5/14	5/15	5/16	5/17	5/18	5/19	5/20
日出	4:55	4:54	4:53	4:52	4:51	4:51	4:50
日没	18:56	18:56	18:57	18:58	18:59	19:00	19:00
満潮時刻	4:48 14:33	5:38 14:59	15:28 :	16:02 :	16:45 :	17:51 :	12:02 19:30
干潮時刻	8:22 22:33	8:23 23:13	23:58 :	: :	0:48 :	1:45 :	2:48 15:30

※潮高は最低水面(DL)を基準としております。

※航海には必ず海上保安庁刊行の潮汐表を使用してください。

※計算方法の違いにより、港によっては、潮汐表と値が異なる場合があります。

※気圧、風、副振動等により実際の潮位と異なる場合があります。

お問い合わせ先

八管区海洋速報に関するお問い合わせ等については、下記連絡先までお願いします。

第八管区海上保安本部 海洋情報部 海の相談室

〒624-8686 京都府舞鶴市下福井901

電話:0773(75)7373

URL: <https://www1.kaiho.mlit.go.jp/KAN8/index.html>

