

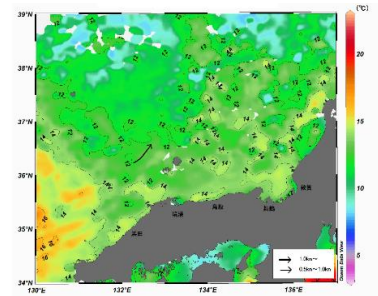
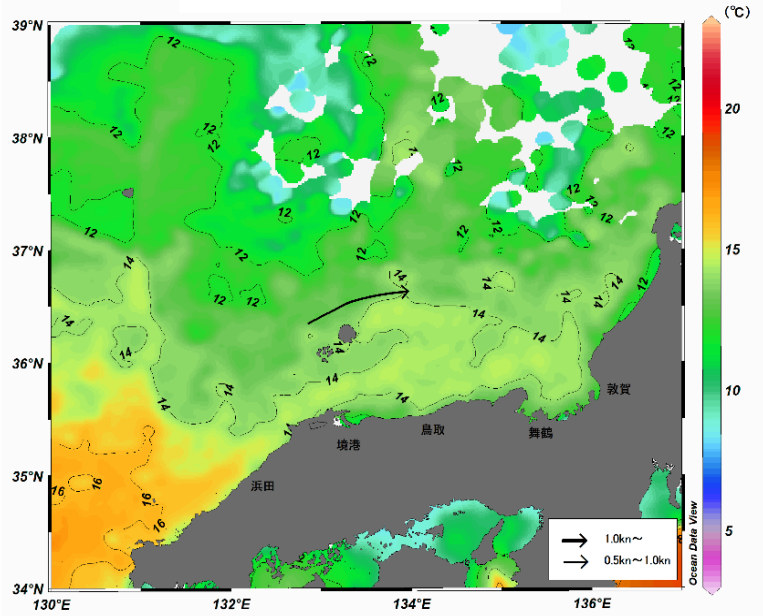
八管区海洋速報 令和3年第3号

日本海の流れ・水温分布

観測期間: 令和3年1月15日～令和3年1月21日

前号

(1月8日～1月14日)

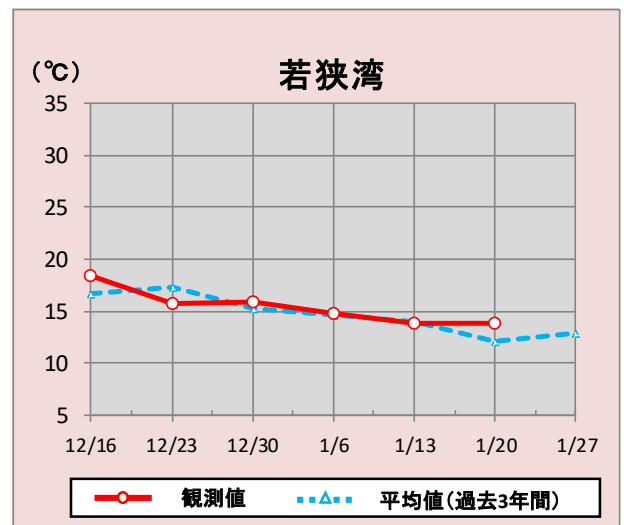
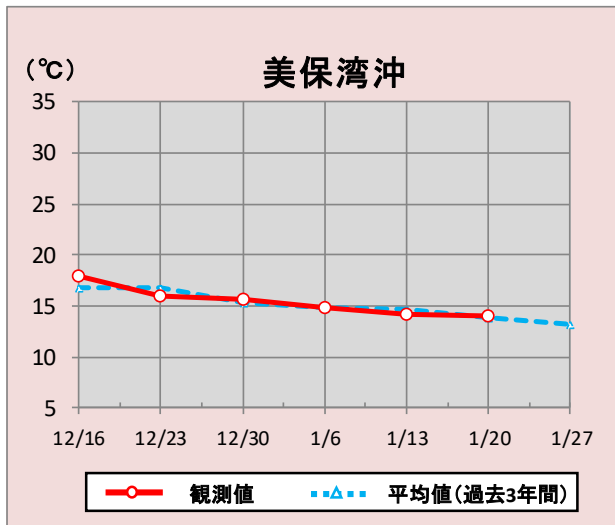


携帯で見る海の情報
(流れ・水温・潮汐潮流など)



矢印は想定流線です。実測と異なる場合があります。
なお、衛星で観測した表面水温情報を3日間合成しています。

美保湾沖・若狭湾の水温変化(12月16日～1月27日)



*観測値は衛星で観測した表面水温情報を7日間合成しています。

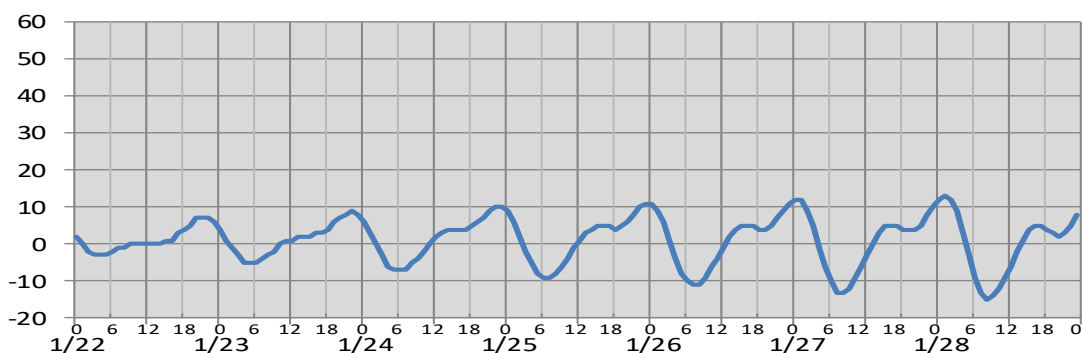
参考資料

気象庁、アメリカ海洋大気庁、Japan Argo、鳥取県水産試験場、海上保安庁

次回発行予定 令和3年1月29日

(cm)

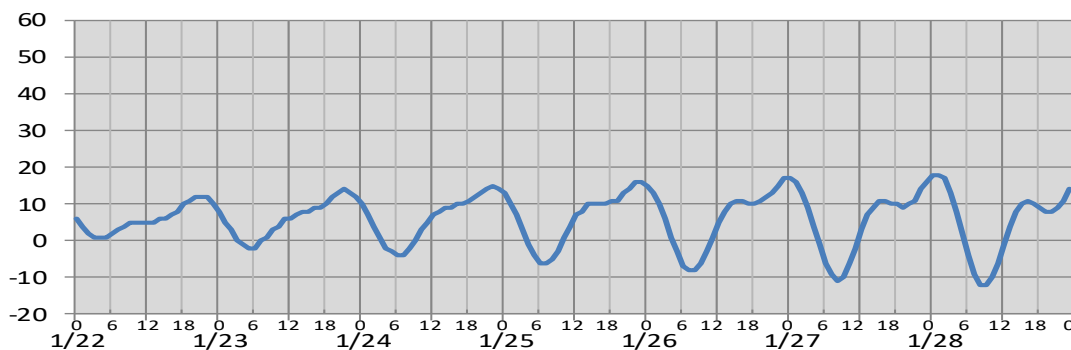
境



日付	1/22	1/23	1/24	1/25	1/26	1/27	1/28
日出	7:14	7:13	7:13	7:12	7:11	7:11	7:10
日没	17:25	17:27	17:28	17:29	17:30	17:31	17:32
満潮時刻	21:09	21:53	22:41	15:31 23:30	15:42	0:18 15:57	1:05 16:15
干潮時刻	4:04	5:04	5:47	6:24 17:34	7:02 18:28	7:40 19:09	8:19 19:45

(cm)

舞鶴



日付	1/22	1/23	1/24	1/25	1/26	1/27	1/28
日出	7:04	7:04	7:03	7:03	7:02	7:01	7:01
日没	17:16	17:17	17:18	17:19	17:20	17:21	17:22
満潮時刻	20:41	21:19	22:05	22:56	15:36 23:48	15:41	0:38 15:56
干潮時刻	4:05	5:14	6:03	6:45	7:25 18:03	8:05 18:49	8:46 19:29

※潮高は**最低水面(DL)**を基準としております。

※航海には必ず海上保安庁刊行の潮汐表を使用してください。

※計算方法の違いにより、港によっては、潮汐表と値が異なる場合があります。

※気圧、風、副振動等により実際の潮位と異なる場合があります。

お問い合わせ先

八管区海洋速報に関するお問い合わせ等については、下記連絡先までお願いします。

第八管区海上保安本部 海洋情報部 海の相談室

〒624-8686 京都府舞鶴市下福井901

電話:0773(75)7373

URL: <https://www1.kaiho.mlit.go.jp/KAN8/index.html>

