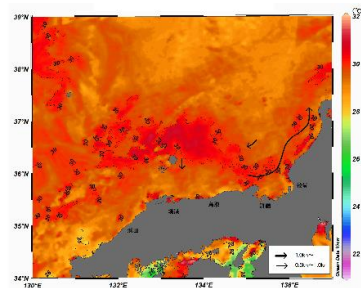
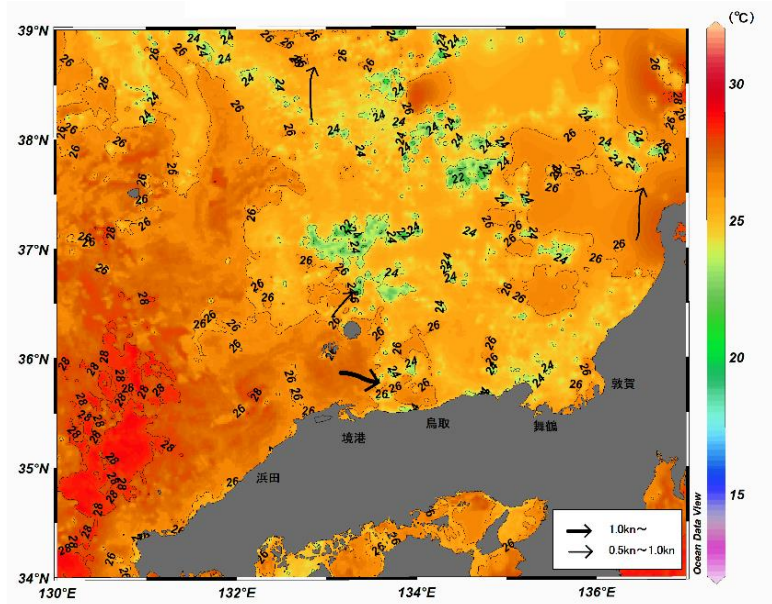


八管区海洋速報 令和3年第30号

日本海の流れ・水温分布

観測期間: 令和3年8月6日～令和3年8月12日

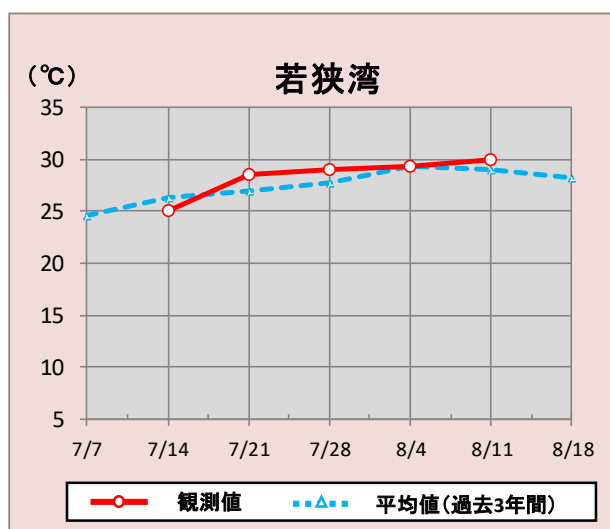
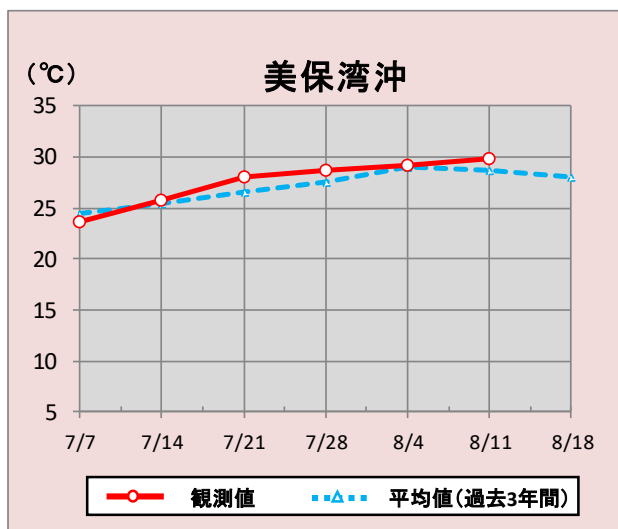
前号
(7月30日～8月5日)



携帯で見る海の情報
(流れ・水温・潮汐潮流など)

矢印は想定流線です。実測と異なる場合があります。
なお、衛星で観測した表面水温情報を3日間合成しています。

美保湾沖・若狭湾の水温変化(7月7日～8月18日) *7/7については、
データが取得できておりません



*観測値は衛星で観測した表面水温情報を7日間合成しています。

参考資料

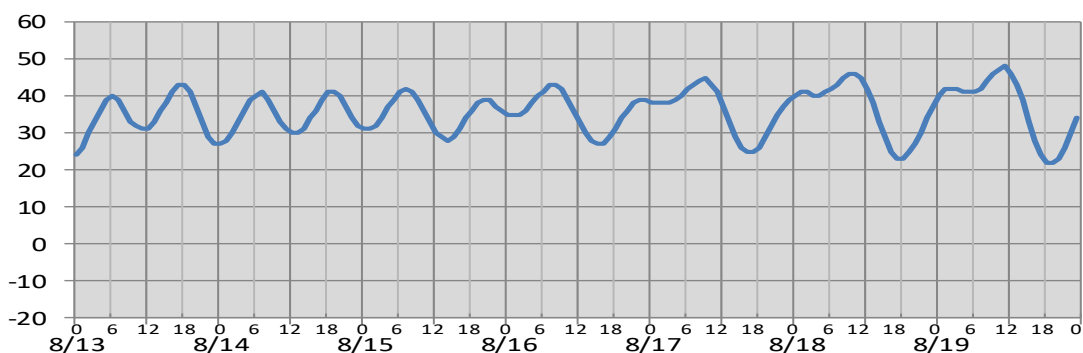
気象庁、アメリカ海洋大気庁、Japan Argo、鳥取県水産試験場、島根県水産技術センター、海上保安庁

次回発行予定 令和3年8月20日

潮汐・日出没情報

(cm)

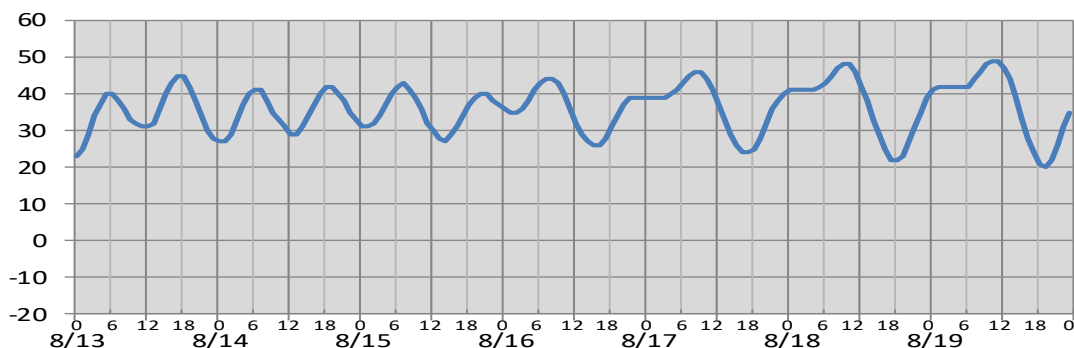
境



日付	8/13	8/14	8/15	8/16	8/17	8/18	8/19
日出	5:25	5:26	5:27	5:27	5:28	5:29	5:30
日没	19:00	18:59	18:58	18:56	18:55	18:54	18:53
満潮時刻	6:03 17:43	6:34 18:47	7:07 20:11	7:46 22:43	: :	1:10 9:41	2:03 10:49
干潮時刻	11:11 23:51	12:23 :	0:30 13:41	1:09 15:06	1:57 16:26	3:33 17:34	5:11 18:31

(cm)

舞鶴



日付	8/13	8/14	8/15	8/16	8/17	8/18	8/19
日出	5:16	5:16	5:17	5:18	5:19	5:19	5:20
日没	18:51	18:49	18:48	18:47	18:46	18:45	18:43
満潮時刻	5:42 17:19	6:13 18:31	6:48 20:01	7:29 22:16	: :	: :	2:20 10:27
干潮時刻	11:36 :	0:24 12:44	1:00 13:55	1:35 15:13	2:10 16:36	17:48 :	4:45 18:49

※潮高は**最低水面(DL)**を基準としております。

※航海には必ず海上保安庁刊行の潮汐表を使用してください。

※計算方法の違いにより、港によっては、潮汐表と値が異なる場合があります。

※気圧、風、副振動等により実際の潮位と異なる場合があります。

お問い合わせ先

八管区海洋速報に関するお問い合わせ等については、下記連絡先までお願いします。

第八管区海上保安本部 海洋情報部 海の相談室

〒624-8686 京都府舞鶴市下福井901

電話:0773(75)7373

URL: <https://www1.kaiho.mlit.go.jp/KAN8/index.html>

