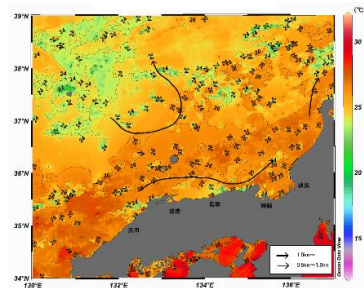
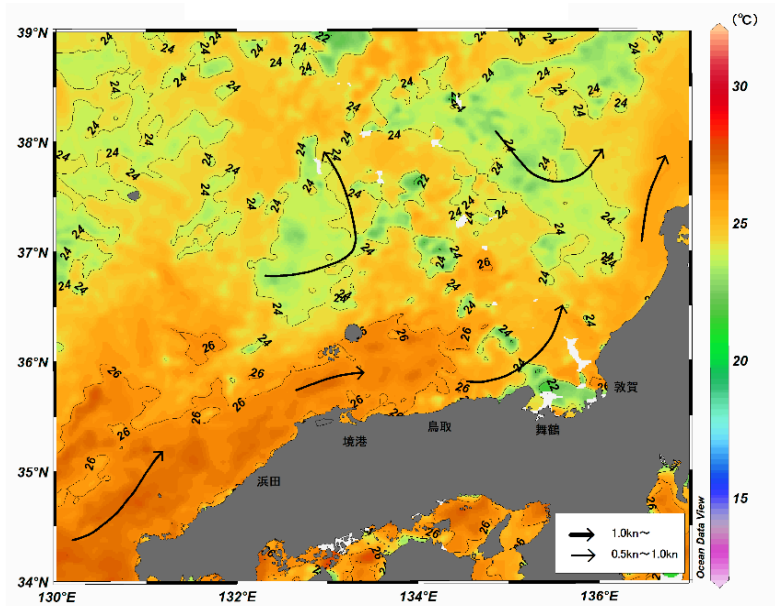


八管区海洋速報 令和3年第34号

日本海の流れ・水温分布

観測期間: 令和3年9月3日～令和3年9月9日

前号
(8月27日～9月2日)

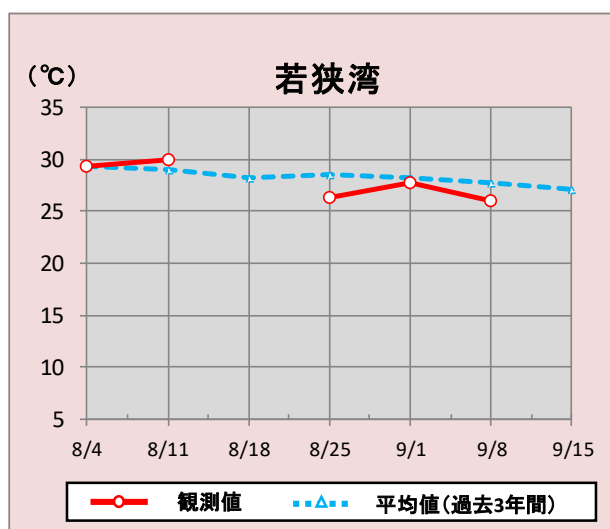
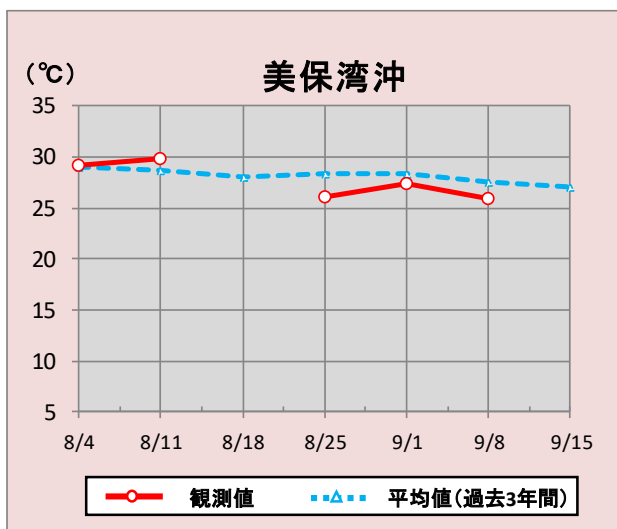


携帯で見る海の情報
(流れ・水温・潮汐潮流など)

矢印は想定流線です。実測と異なる場合があります。
なお、衛星で観測した表面水温情報を3日間合成しています。

美保湾沖・若狭湾の水温変化(8月4日～9月15日)

* 8/18については、
データが取得できておりません



*観測値は衛星で観測した表面水温情報を7日間合成しています。

参考資料

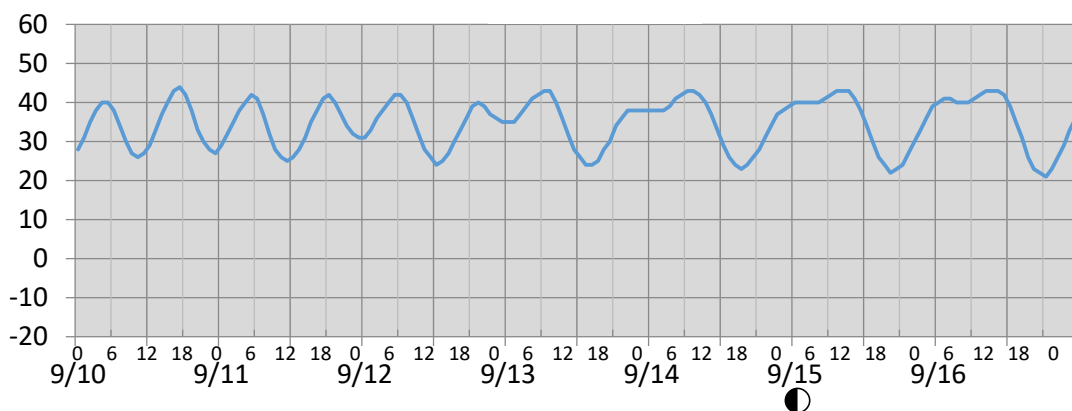
気象庁、アメリカ海洋大気庁、Japan Argo、鳥取県水産試験場、島根県水産技術センター、商船三井、海上保安庁

次回発行予定 令和3年9月24日

潮汐・日出没情報

(cm)

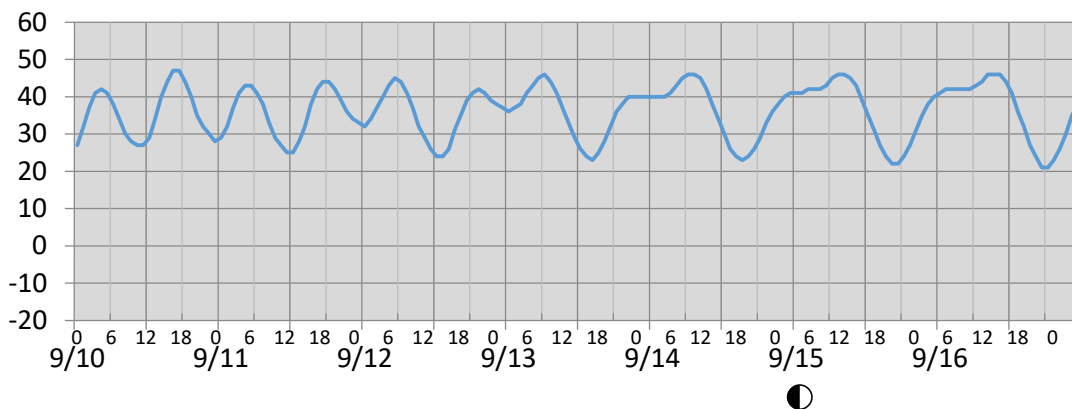
境



日付	9/10	9/11	9/12	9/13	9/14	9/15	9/16
日出	5:46	5:47	5:48	5:48	5:49	5:50	5:51
日没	18:23	18:21	18:20	18:19	18:17	18:16	18:14
満潮時刻	4:40 16:56	5:08 17:54	5:38 19:03	6:10 21:08	6:50 :	7:52 :	1:20 9:23
干潮時刻	10:06 22:43	11:06 23:20	12:13 23:56	13:29 :	0:30 14:58	16:24 :	4:26 17:32

(cm)

舞鶴



日付	9/10	9/11	9/12	9/13	9/14	9/15	9/16
日出	5:37	5:38	5:38	5:39	5:40	5:41	5:41
日没	18:14	18:12	18:11	18:09	18:08	18:06	18:05
満潮時刻	4:09 16:30	4:38 17:35	5:10 18:52	5:49 20:48	6:38 :	7:44 :	1:53 9:07
干潮時刻	10:30 23:16	11:30 23:51	12:31 :	0:25 13:39	0:52 15:01	16:29 :	4:06 17:43

※潮高は**最低水面(DL)**を基準としております。

※航海には必ず海上保安庁刊行の潮汐表を使用してください。

※計算方法の違いにより、港によっては、潮汐表と値が異なる場合があります。

※気圧、風、副振動等により実際の潮位と異なる場合があります。

お問い合わせ先

八管区海洋速報に関するお問い合わせ等については、下記連絡先までお願いします。

第八管区海上保安本部 海洋情報部 海の相談室

〒624-8686 京都府舞鶴市下福井901

電話:0773(75)7373

URL: <https://www1.kaiho.mlit.go.jp/KAN8/index.html>

