

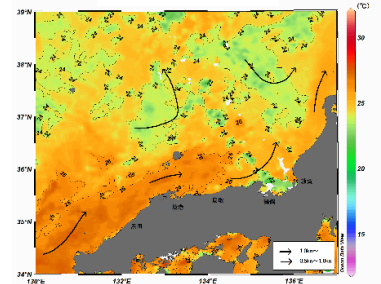
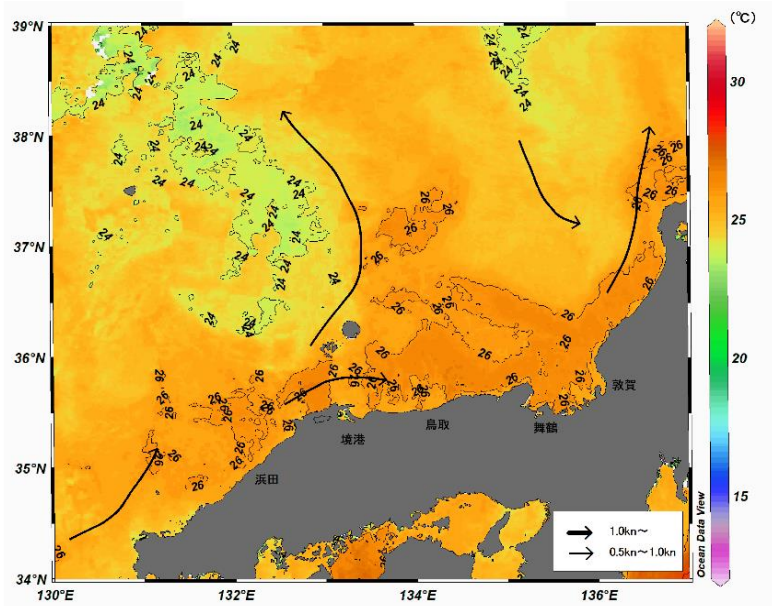
八管区海洋速報 令和3年第35号

日本海の流れ・水温分布

観測期間: 令和3年9月17日～令和3年9月23日

前号

(9月3日～9月9日)



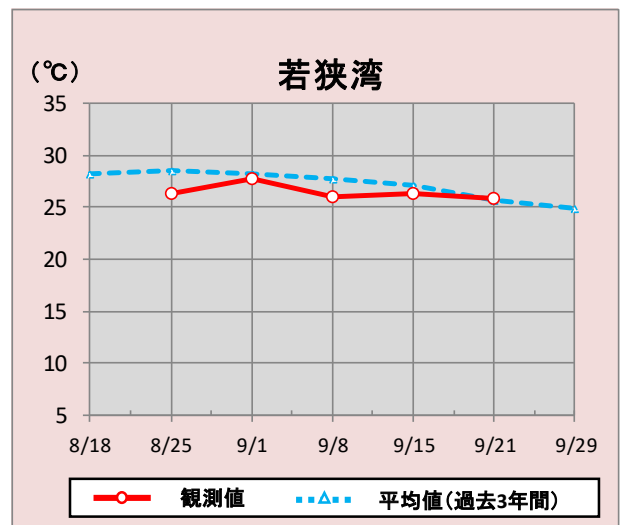
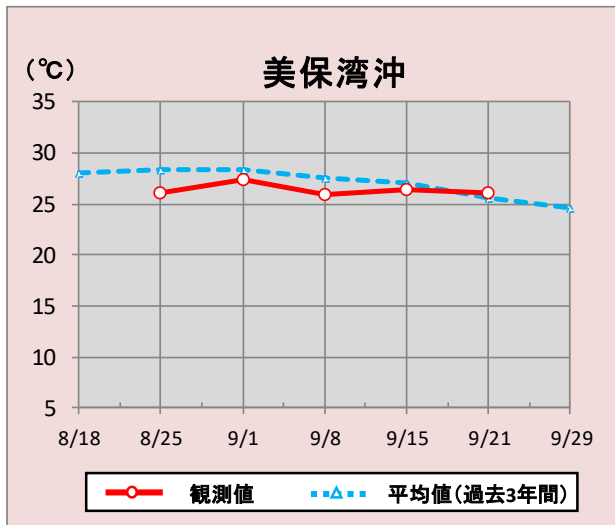
携帯で見る海の情報
(流れ・水温・潮汐潮流など)



矢印は想定流線です。実測と異なる場合があります。
なお、衛星で観測した表面水温情報を3日間合成しています。

美保湾沖・若狭湾の水温変化(8月18日～9月29日)

* 8/18については、
データが取得できておりません



*観測値は衛星で観測した表面水温情報を7日間合成しています。

参考資料

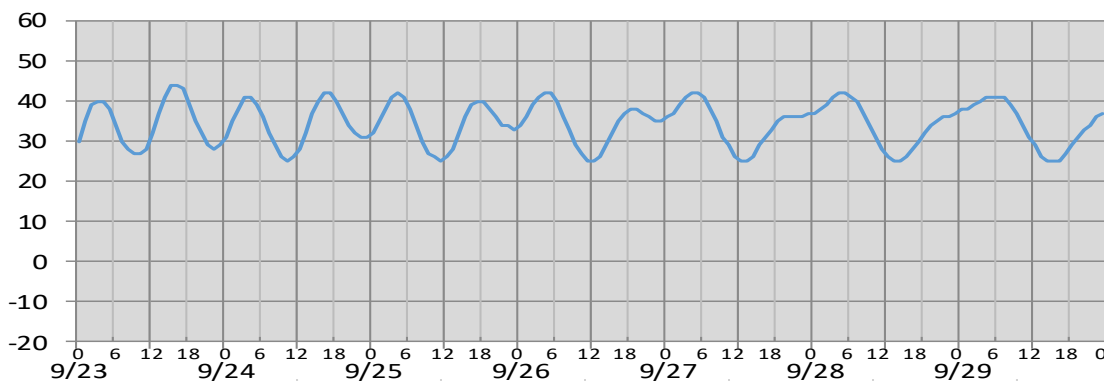
気象庁、アメリカ海洋大気庁、Japan Argo、鳥取県水産試験場、島根県水産技術センター、海上保安庁

次回発行予定 令和3年10月1日

潮汐・日出没情報

(cm)

境

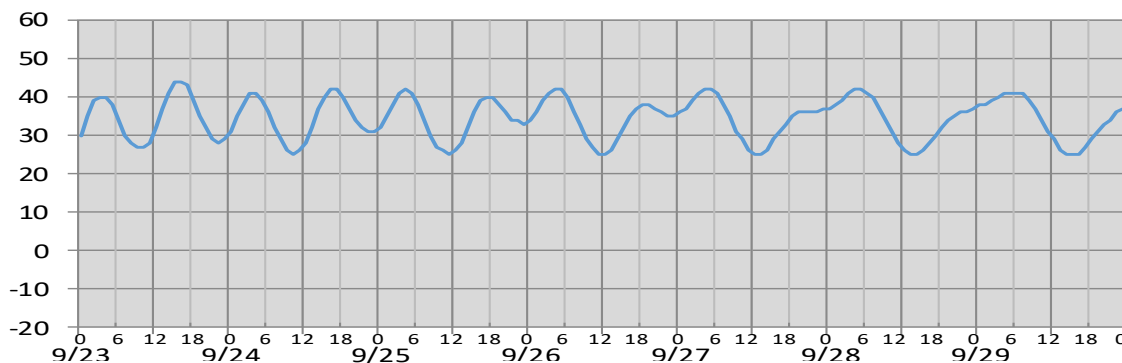


日付	9/23	9/24	9/25	9/26	9/27	9/28	9/29
日出	5:56	5:57	5:57	5:58	5:59	6:00	6:01
日没	18:04	18:02	18:01	18:00	17:58	17:57	17:55
満潮時刻	3:49 16:07	4:06 16:48	4:21 17:32	4:38 18:24	4:58 :	5:22 :	5:56 :
干潮時刻	9:19 21:49	9:56 22:13	10:36 22:30	11:20 22:22	12:12 :	13:18 :	14:44 :



(cm)

舞鶴



日付	9/23	9/24	9/25	9/26	9/27	9/28	9/29
日出	5:47	5:47	5:48	5:49	5:50	5:50	5:51
日没	17:55	17:53	17:52	17:50	17:49	17:47	17:46
満潮時刻	3:24 15:46	3:44 16:32	4:01 17:21	4:17 18:18	4:33 :	4:52 :	5:22 :
干潮時刻	9:40 22:23	10:21 22:41	11:01 22:46	11:44 22:15	12:32 :	13:30 :	14:47 :



※潮高は**最低水面(DL)**を基準としております。

※航海には必ず海上保安庁刊行の潮汐表を使用してください。

※計算方法の違いにより、港によっては、潮汐表と値が異なる場合があります。

※気圧、風、副振動等により実際の潮位と異なる場合があります。

お問い合わせ先

八管区海洋速報に関するお問い合わせ等については、下記連絡先までお願いします。

第八管区海上保安本部 海洋情報部 海の相談室

〒624-8686 京都府舞鶴市下福井901

電話:0773(75)7373

URL: <https://www1.kaiho.mlit.go.jp/KAN8/index.html>

