

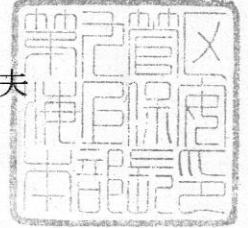
第九管区海上保安本部公示第41号

水路業務法（昭和25年法律102号）第8条の規定に基づき、水路測量の実施について、次のとおり公示する。

令和2年7月13日

第九管区海上保安本部長

瀬口 良夫



聖籠海岸の水路測量

1 水路測量を実施しようとする者の氏名又は名称及び住所

名称 新潟県新潟地域振興局

住所 新潟県新潟市秋葉区新津 4524-1

2 水路測量を実施する区域及び期間

区域 聖籠海岸（付図に示すとおり）

期間 令和2年7月20日から令和2年8月31日までのうち3日間

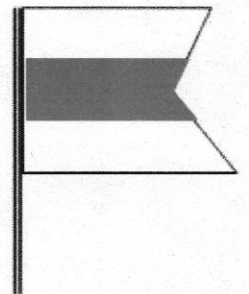
3 水路測量の実施方法

G N S Sにより測位し、音響測深機による測深を行う

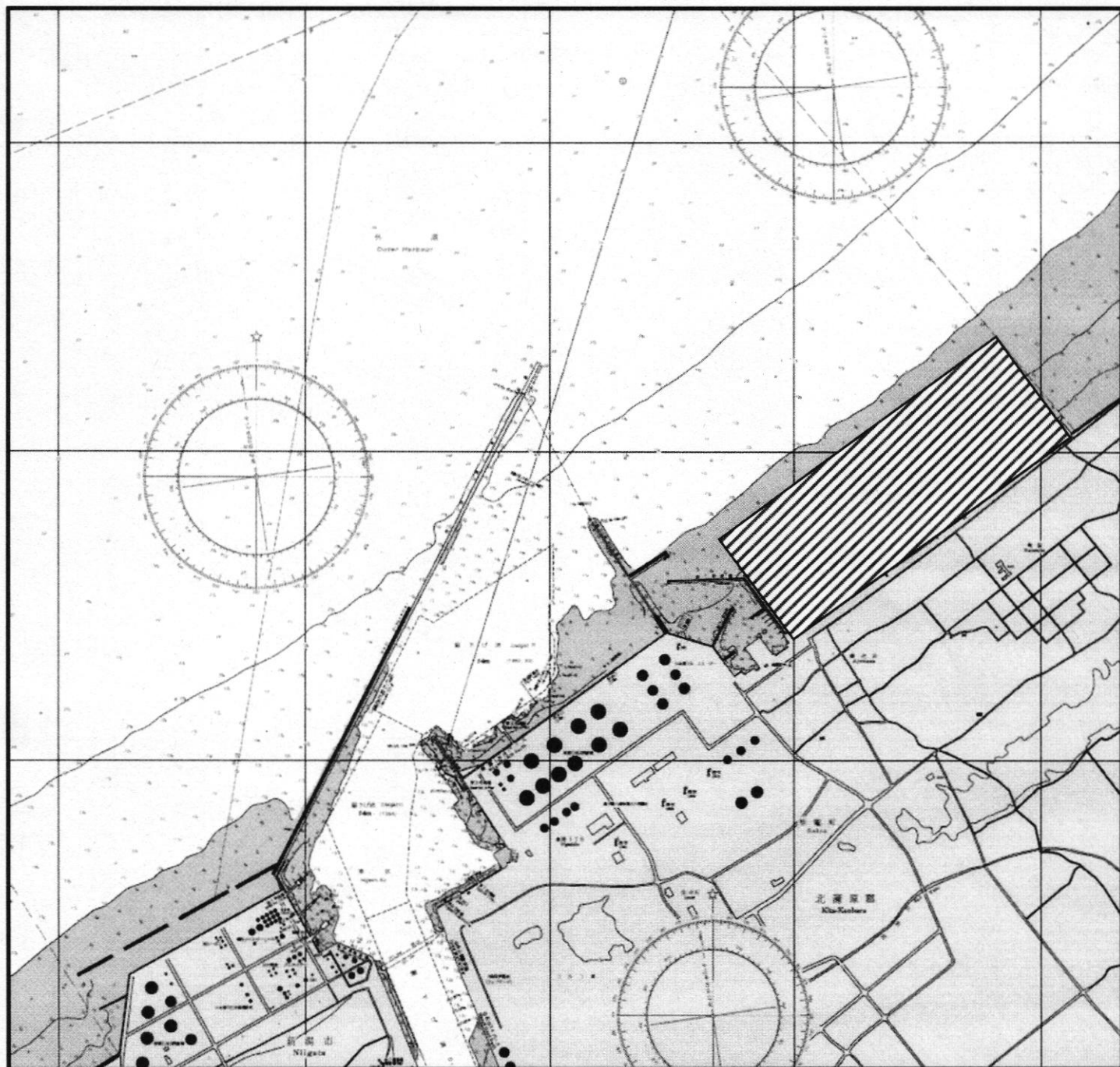
4 航行船舶に対する安全措置

イ 作業船は、水路業務法施行規則（昭和25年運輸省令第55号）第6条に定める白紅白の標識を掲げる。

ロ 九管区水路通報により周知する。



付図



 測量区域