


第九管区海上保安本部 公示 第 25 号

水路業務法（昭和 25 年法律 102 号）第 8 条の規定に基づき、水路測量の実施について、次のとおり公示する。

令和 3 年 6 月 2 日

第九管区海上保安本部長

白石 昌巳



鷺崎漁港の水路測量

1 水路測量を実施しようとする者の氏名又は名称及び住所

名 称 新潟県佐渡地域振興局

住 所 新潟県佐渡市相川二町目浜町 20-1

2 水路測量を実施する区域及び期間

区 域 鷺崎漁港（付図に示すとおり）

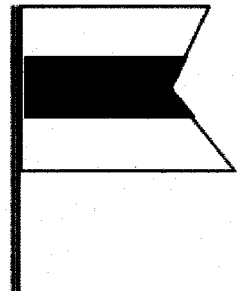
期 間 令和 3 年 6 月 7 日から令和 3 年 7 月 15 日

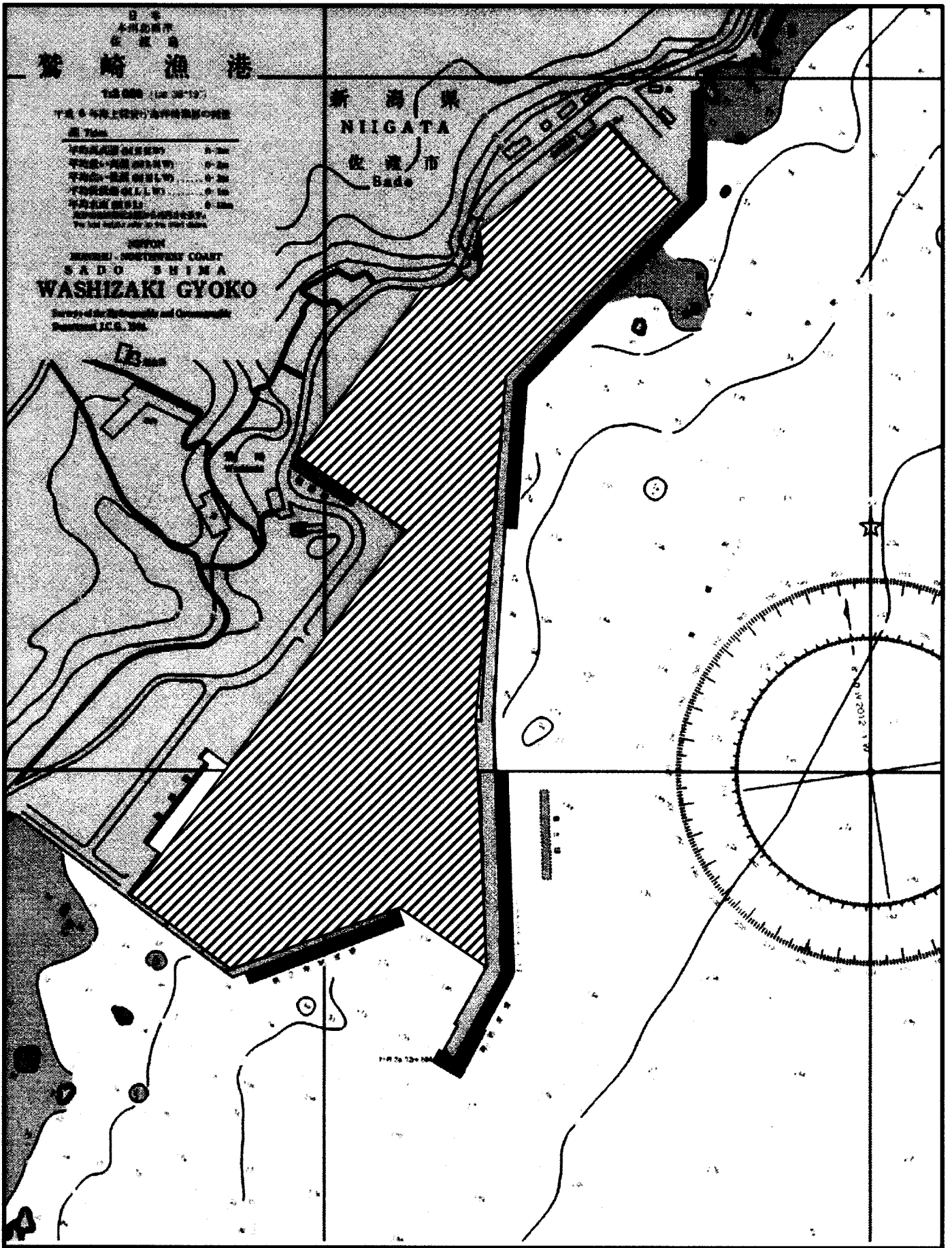
3 水路測量の実施方法

G N S S により測位し、音響測深機による測深を行う

4 航行船舶に対する安全措置

作業船は、水路業務法施行規則（昭和 25 年運輸省令第 55 号）第 6 条に定める白紅白の標識を掲げる。





 測量区域