


第九管区海上保安本部公示第31号

水路業務法（昭和25年法律102号）第8条の規定に基づき、水路測量の実施について、次のとおり公示する。

令和3年7月14日

第九管区海上保安本部長

白石 昌弘



羽咋郡志賀町富来領家町～相神地先の水路測量

1 水路測量を実施しようとする者の氏名又は名称及び住所

名 称 石川県中能登土木総合事務所

住 所 石川県七尾市本府中町ソ 27-9

2 水路測量を実施する区域及び期間

区 域 羽咋郡志賀町富来領家町～相神地先（付図に示すとおり）

期 間 令和3年9月1日から令和3年9月30日のうち3日間

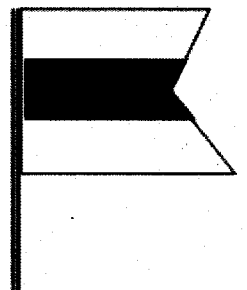
令和4年3月1日から令和4年3月25日のうち3日間

3 水路測量の実施方法

G N S Sにより測位し、音響測深機による測深を行う

4 航行船舶に対する安全措置

作業船は、水路業務法施行規則（昭和25年運輸省令第55号）第6条に定める白紅白の標識を掲げる。



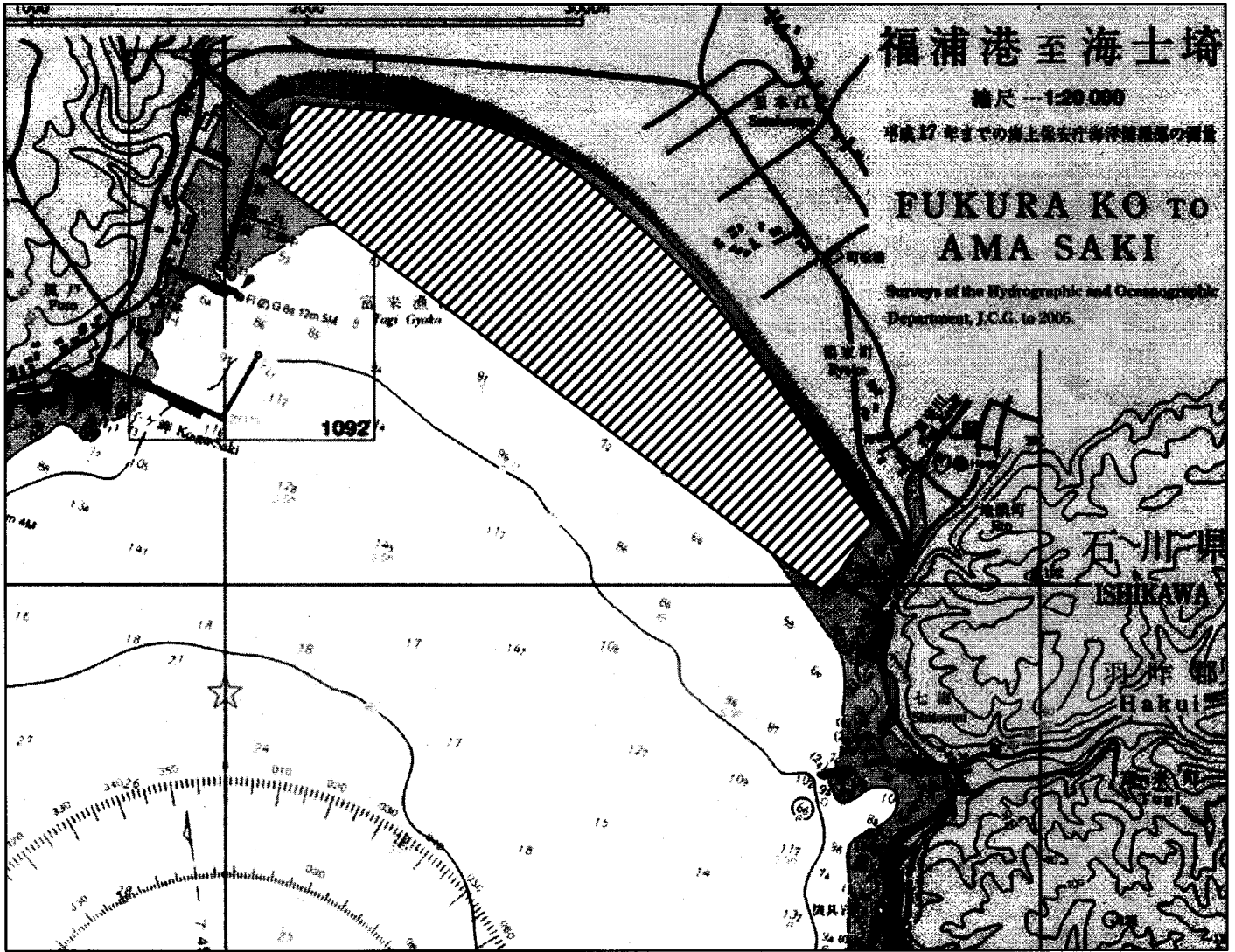
福浦港至海士崎

縮尺 1:20,000

平成 17 年までの海上保安庁海洋情報部の測量

FUKURA KO TO
AMA SAKI

Surveys of the Hydrographic and Oceanographic
Department, I.C.G. to 2006.



 測量区域