


第九管区海上保安本部公示第35号

水路業務法（昭和25年法律102号）第8条の規定に基づき、水路測量の実施について、次のとおり公示する。

令和3年7月29日

第九管区海上保安本部長

白石 昌司



新潟港東区の水路測量

1 水路測量を実施しようとする者の氏名又は名称及び住所

名称 新潟県新潟地域振興局

住所 新潟県新潟市秋葉区新津 4524-1

2 水路測量を実施する区域及び期間

区域 新潟港東区（付図に示すとおり）

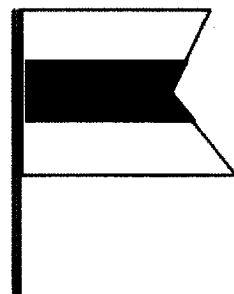
期間 令和3年8月4日から令和3年8月30日のうち5日間

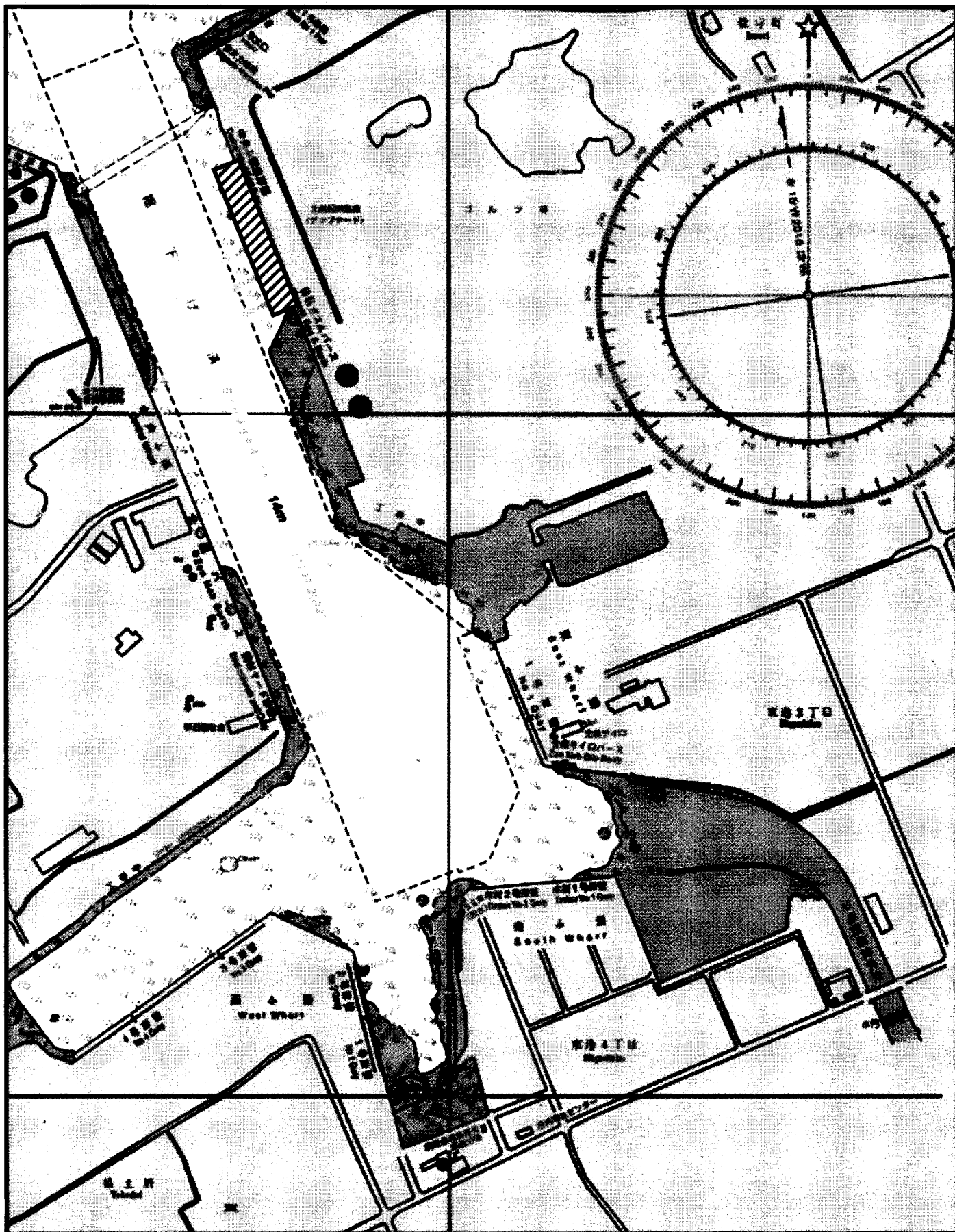
3 水路測量の実施方法

G N S Sにより測位し、音響測深機による測深を行う

4 航行船舶に対する安全措置

作業船は、水路業務法施行規則（昭和25年運輸省令第55号）第6条に定める白紅白の標識を掲げる。





 測量区域