

第九管区海上保安本部公示第17号

水路業務法（昭和25年法律102号）第8条の規定に基づき、水路測量の実施について、次のとおり公示する。

令和4年4月1日

第九管区海上保安本部長

渡邊 保範

羽咋郡宝達志水町柳瀬～羽咋市新保町地先の水路測量

1 水路測量を実施しようとする者の氏名又は名称及び住所

名 称 石川県中能登土木総合事務所

住 所 石川県七尾市本府中町ソ27番9

2 水路測量を実施する区域及び期間

区 域 羽咋郡宝達志水町柳瀬～羽咋市新保町地先（付図に示すとおり）

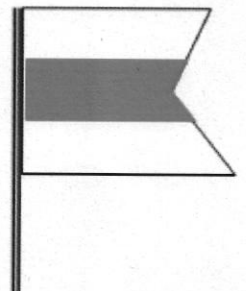
期 間 令和4年4月18日から令和4年7月31日までのうち4日間

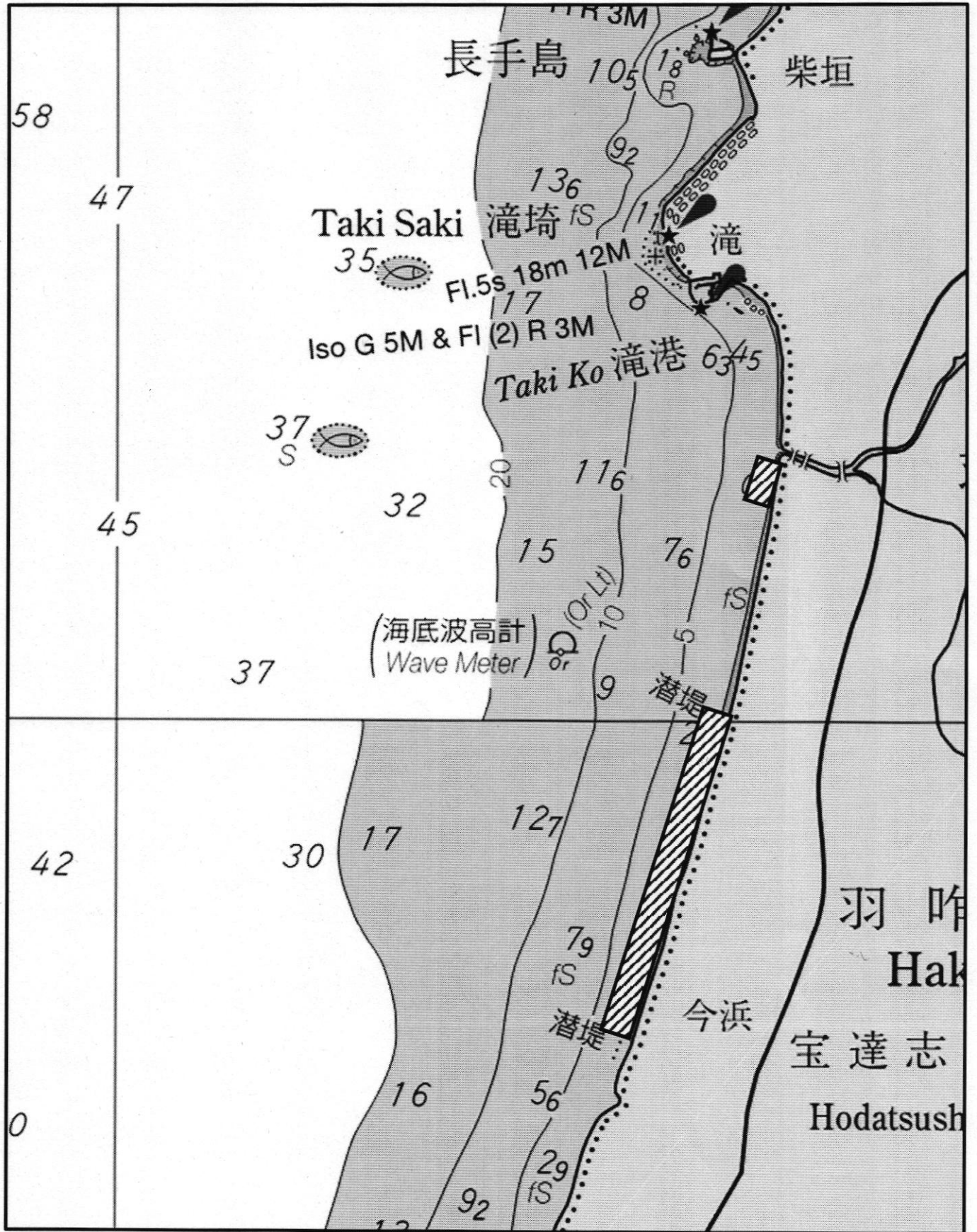
3 水路測量の実施方法


G N S Sにより測位し、音響測深機による測深を行う

4 航行船舶に対する安全措置

作業船は、水路業務法施行規則（昭和25年運輸省令第55号）第6条に定める白紅白の標識を掲げる。





 測量区域