

第九管区海上保安本部公示第52号

水路業務法（昭和25年法律102号）第8条の規定に基づき、水路測量の実施について、次のとおり公示する。

令和5年8月24日

第九管区海上保安本部長

倉田 雄二 （公印省略）

胎内市桃崎浜～荒井浜の水路測量

1 水路測量を実施しようとする者の氏名又は名称及び住所

名 称 新潟県新発田地域振興局

住 所 新潟県新発田市豊町3丁目3番2号

2 水路測量を実施する区域及び期間

区 域 胎内市桃崎浜～荒井浜（付図に示すとおり）

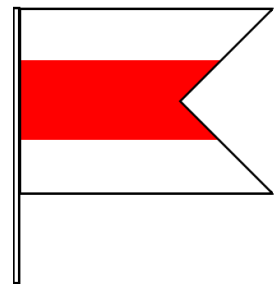
期 間 令和5年9月11日から令和5年10月10日までのうち7日間

3 水路測量の実施方法

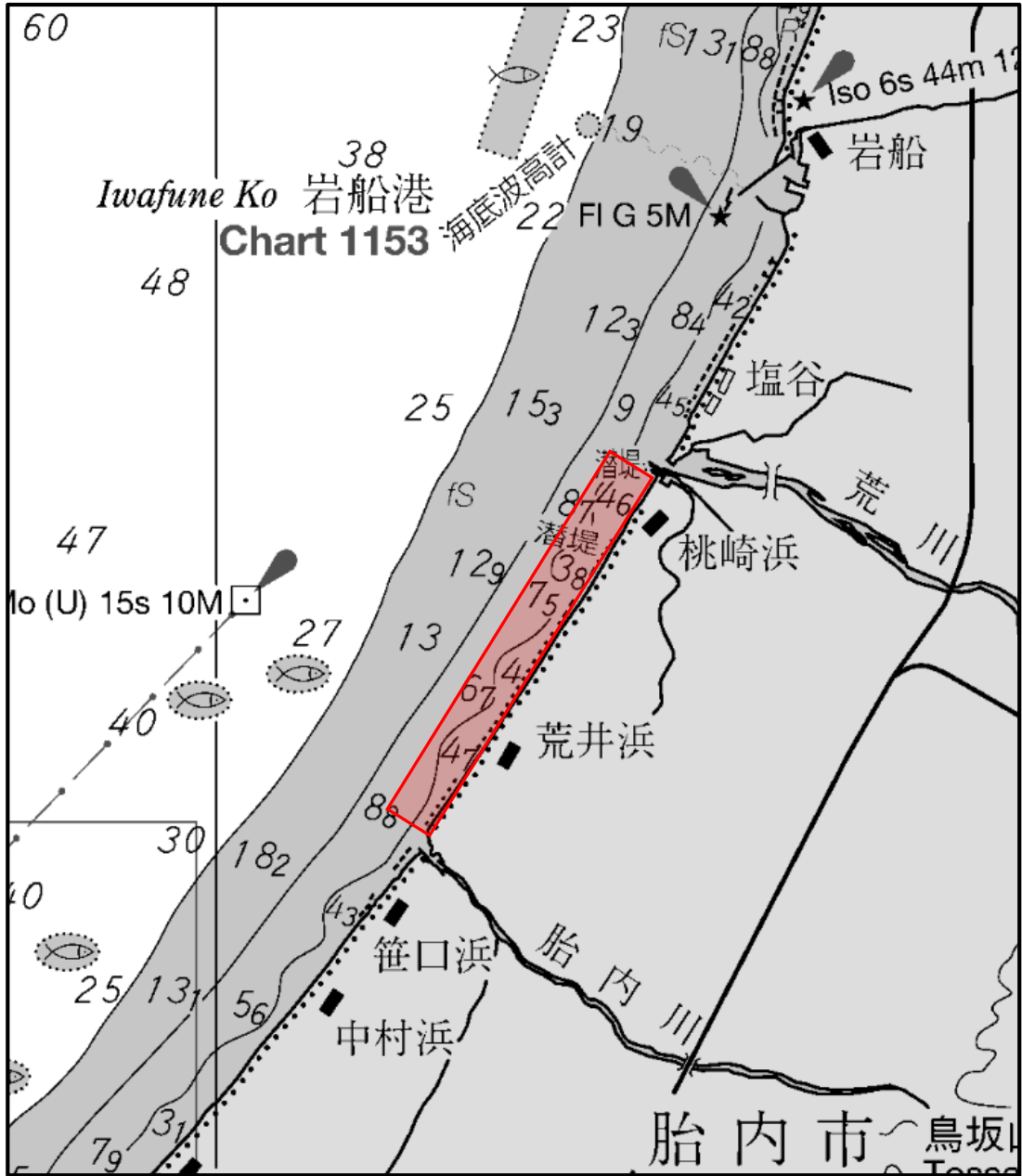
GNSSにより測位し、音響測深機による測深を行う。


4 航行船舶に対する安全措置

作業船は、水路業務法施行規則（昭和25年運輸省令第55号）第6条に定める白紅白の標識を掲げる。



付図



 測量区域