問い合わせ先
第九管区海上保安本部海洋情報
海洋調査課長　山内　明彦

平成２２年１月２８日
第九管区海上保安本部

携帯で見る海面水温情報の提供を開始

本年2月1日より、日本海北部の海面水温情報を携帯サイトのWeb ページから情報発信します。
これは、マリンレジャー関係者から、携帯サイトで海況情報を入手したいという要望があり、これに応えるため、携帯サイトでの海況情報を充実すべく新規にNOAA衛星（米国海洋大気庁の気象観測衛星）および船舶によって観測された海面水温データを合成（最新3日間）して作成した海面水温情報の提供を開始します。
なお、広域版としましては、海上保安庁海洋情報部の携帯サイトから提供しています。

第九管区海上保安本部版携帯サイトWeb アドレス
（　九管区海上保安本部　海の情報　）

http://www1.kaiho.mlit.go.jp/KAN9/imode/index.html

二次元コード

海上保安庁海洋情報部版携帯サイトWebアドレス
（　海上保安庁　海況情報・急潮情報　携帯版　）

http://www1.kaiho.mlit.go.jp/KANKYO/KAIYO/qboc/keitai/index.html

二次元コード

当携帯サイトの情報を閲覧するためには、携帯電話等でこのアドレスを入力するか、または、二次元コードを携帯電話機能により読み込むことにより、サイトへアクセスできます。

海面水温情報

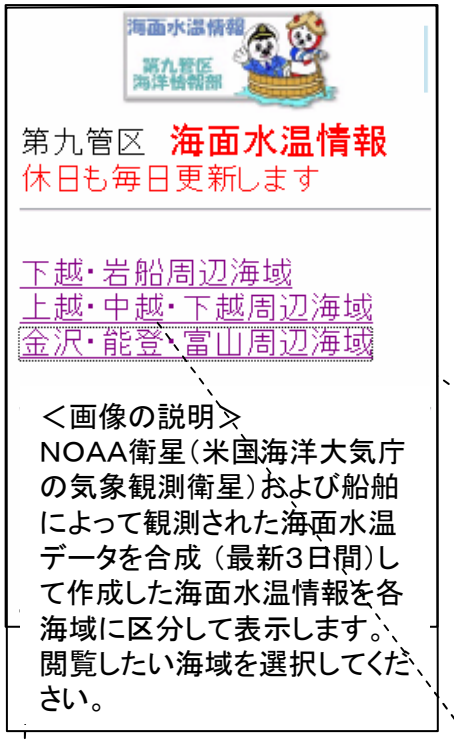

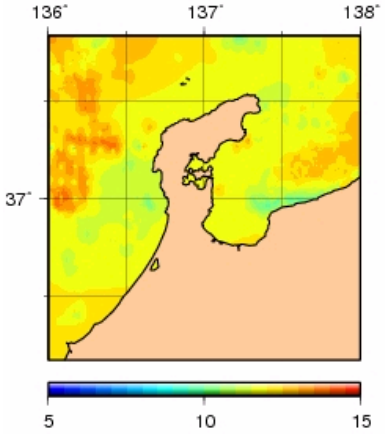

金沢・能登・富山周辺海域

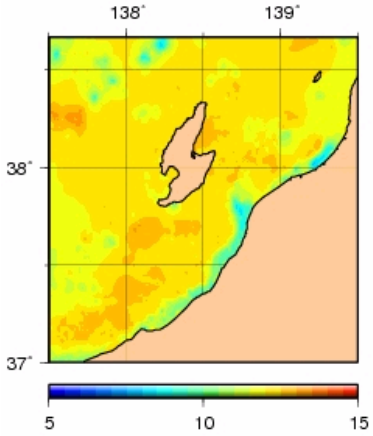

上越・中越・下越周辺海域

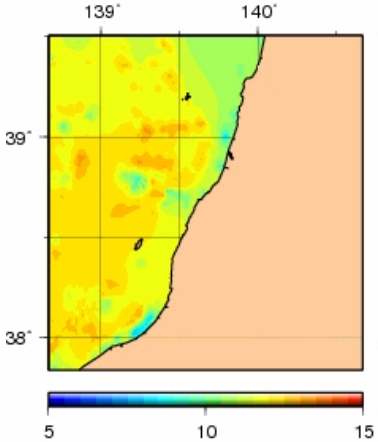

下越・岩船周辺海域