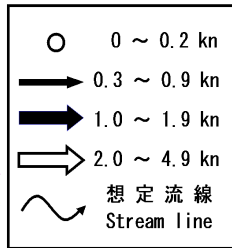
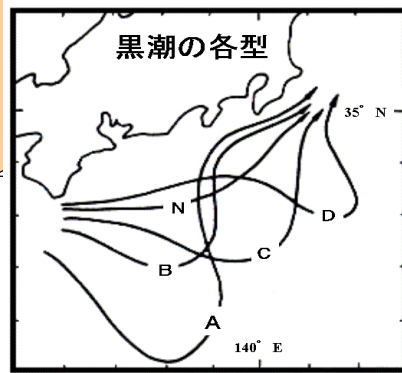


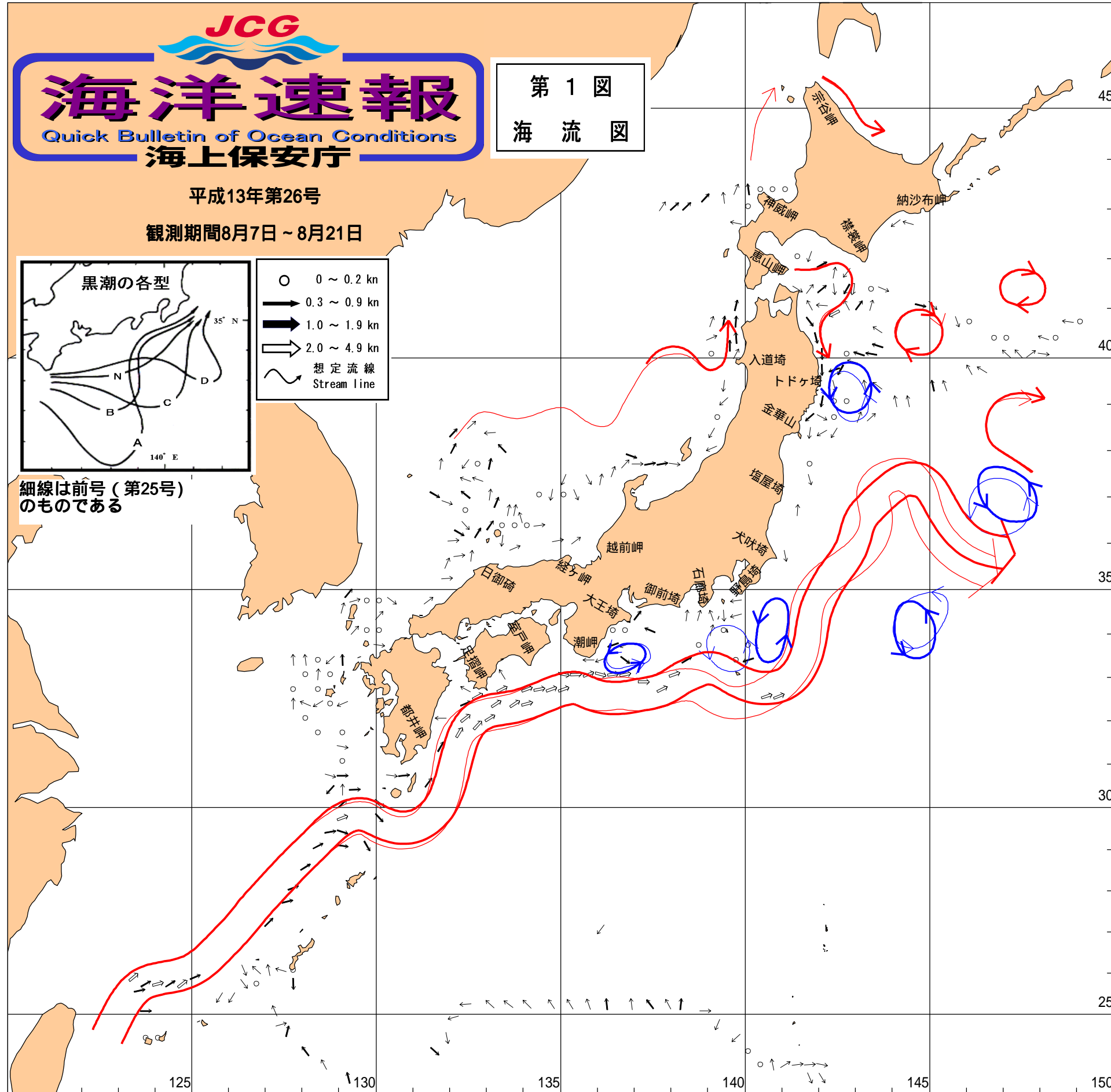
第1図
海流図

平成13年第26号

観測期間8月7日～8月21日



細線は前号(第25号)のものである



海洋概況

黒潮流域：黒潮本流は、都井岬で離岸、足摺岬で接岸傾向、室戸岬と潮岬で離岸して流れ、大王崎南方の冷水の南側を流れ、八丈島北東方の冷水を迂回し、塩屋埼東北東方まで北上した後南東方に流れている。

親潮流域及び混合水域：表面水温は9～26℃を示し、前号と比べ三陸沖から襟裳岬で2～3℃昇温、襟裳岬以東では4～7℃昇温している。

日本海：表面水温は19～28℃を示し、前号と比べ北海道沿岸と佐渡島以西でほぼ同温、佐渡島から津軽海峡では1℃昇温している。

冷水渦：大王崎南方(中心位置：33-30N, 136-30E)、八丈島北東方(中心位置：34-10N, 140-40E)、犬吠埼東南東方(中心位置：34-10N, 144-30E)、塩屋埼東方(中心位置：37-10N, 146-50E)およびトドヶ埼東方(中心位置：39-20N, 142-50E)に見られる。

暖水渦：トドヶ埼東北東方(中心位置：40-30N, 144-40E)および納沙布岬南東方(中心位置：41-30N, 147-30E)に見られる。

* 海洋速報のホームページ

<http://www.jhd.go.jp/>

黒潮本流(流軸)

地名	流軸までの方向	流軸中心部までの距離(NM)	流向/流速	表面水温(°C)
石垣島	NW	80	NE / 2.5	29
沖縄島	NW	90	- / -	29
奄美大島	NW	80	ENE / 2.5	29
屋久島	WSW	55	- / -	29
種子島	S	45	- / -	29
都井岬	SE	40	- / -	29
足摺岬	S	20	ENE / 3.5	28
室戸岬	S	40	ENE / 4.0	28
潮岬	S	40	E / 3.5	28
大王崎	S	90	E / 4.0	28
御前崎	S	80	- / -	28
石廊崎	S	75	- / -	28
八丈島	付近	-	- / -	28
三宅島	E	105	- / -	28
野島崎	ESE	85	- / -	28
犬吠崎	SE	65	- / -	28
塩屋埼	ENE	175	- / -	28