



平成30年11月2日
海上保安庁

世界初！スマホで簡単に航行警報を入手

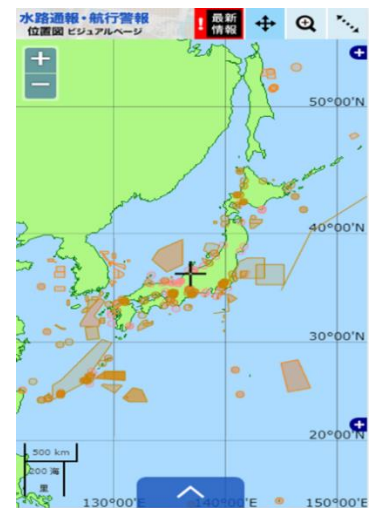
～スマホ向けビジュアル情報ページを運用開始～

船舶交通の安全を確保するため、航海上危険な漂流物や新たに発見された浅瀬の情報など緊急に周知が必要な情報（航行警報）を容易に入手できるスマホ向けビジュアル情報ページの運用を開始します。

これにより視覚的に容易に危険海域などを把握することができ船舶の航海安全に役立つことが期待されます。

[スマホ向けビジュアル情報ページの特徴]

- 利用者の現在地がマップ中央となるように表示
- スマホ用に調整された画面レイアウト
- スマホに適した操作方法
- 航海安全情報を容易に確認できる



これまで海上保安庁では船舶交通の安全を確保するため、航海上危険な漂流物や新たに発見された浅瀬の情報など緊急に周知が必要な情報を、インターネットでパソコン向けに提供を行ってきました。

この度、船舶運航者によるスマホの利用増加に対応するため、スマホのGPS機能等を活用し、危険海域などの情報をこれまで以上に簡単に入手できる航海安全情報のスマホ向けビジュアル情報ページを開設します。

なお、対応しているインターネットブラウザは以下のとおりです。

- ・ Android … Google Chrome
- ・ iOS … Safari, Google Chrome

○運用開始

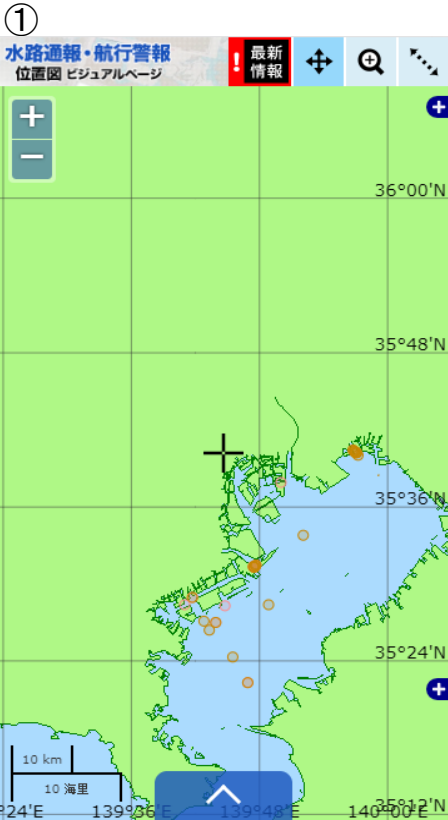
平成30年11月5日（月）午後4時

○スマホ向けビジュアル情報ページのURL

<https://www1.kaiho.mlit.go.jp/TUHO/vpage/mobile/visualpage.html>



◆各種情報の表示例



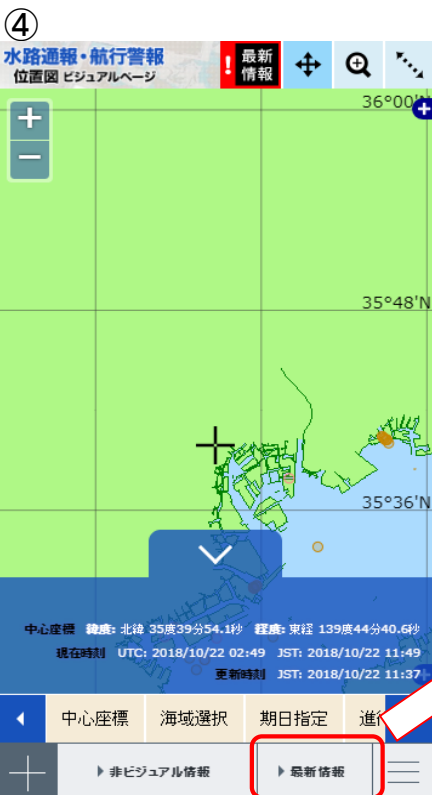
① スマホ向けビジュアル情報ページへアクセスすると、画面中央「+」マークに自分の位置が表示されます。



② 情報を取得したい海域（画面では玄界灘付近）に移動し、領域をタップすると警報の番号とタイトルが表示されます。



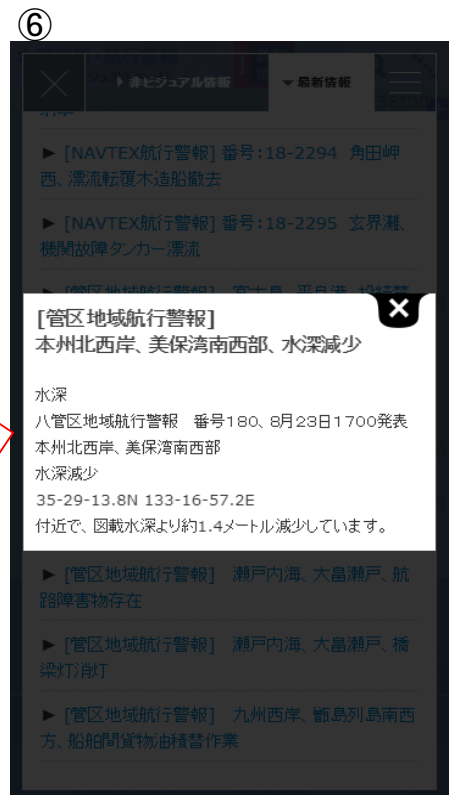
③ 表示された航行警報のタイトルをタップすると、警報の本文がポップアップ表示されます。



④ ①の画面で「↑」マークをタップすると④の画面のようにメニューが開きます。メニューからは期日指定や海域選択等の操作や非ビジュアル情報及び最新情報の閲覧ができます。



⑤ 例えば、④の画面で「最新情報」をタップすると最新情報の一覧が表示されます。



⑥ 一覧から航行警報のタイトルをタップすると、航行警報の本文がポップアップ表示されます。