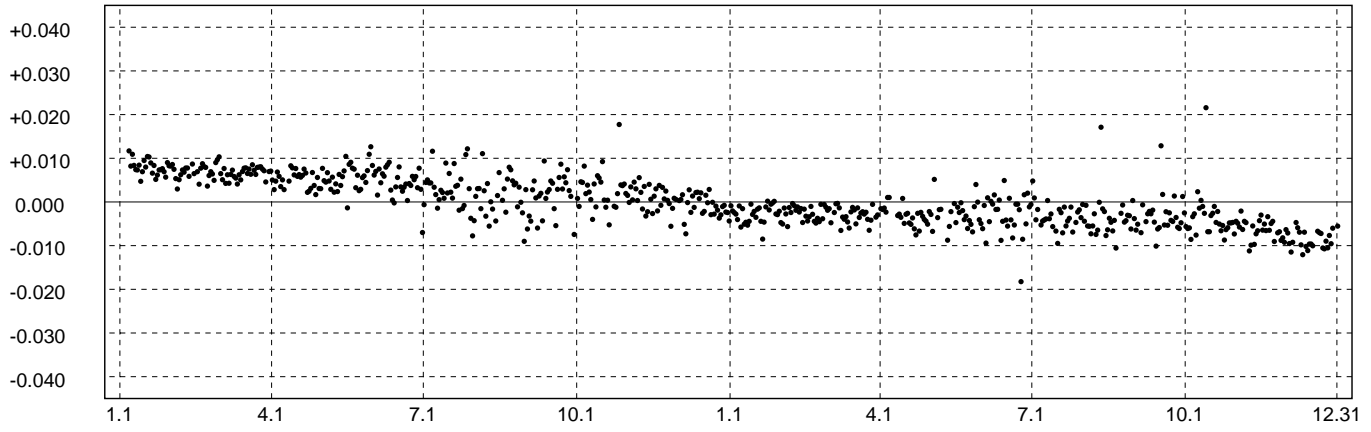


期 間: 2004年1月1日 ~ 2005年12月31日  
座標系: WGS-84  
時刻系: UTC

# 基線長変化グラフ

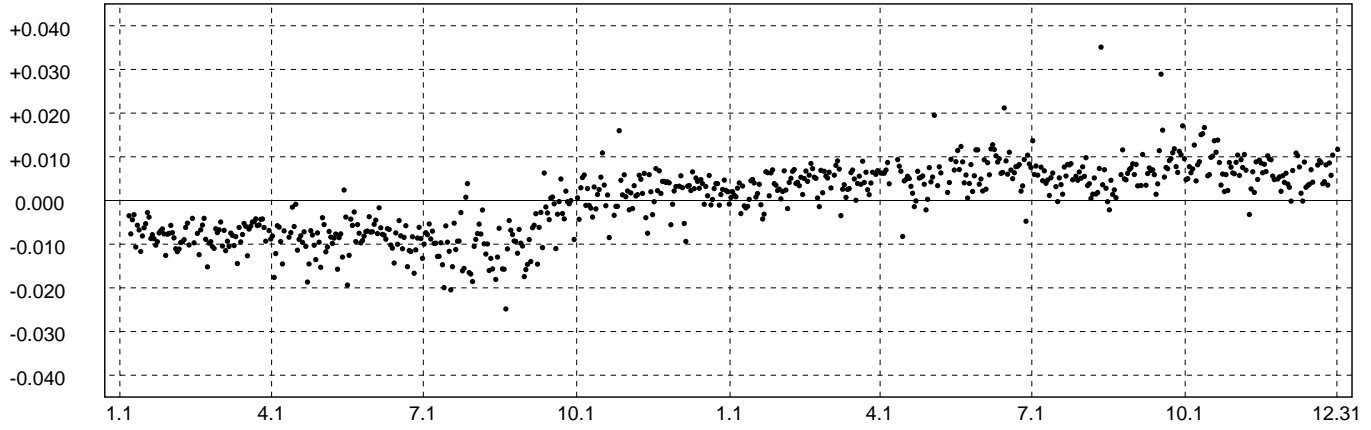
(m) 99004 [南伊豆] -> 99005 [三宅島] 斜距離

基準値 : 82615.918 m



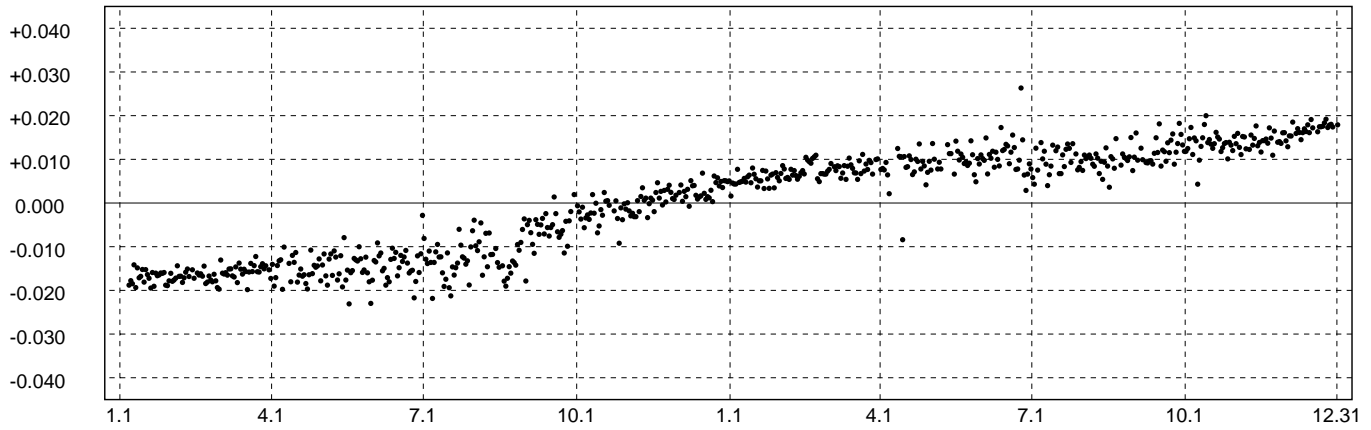
(m) 99004 [南伊豆] -> 99005 [三宅島] 東西

基準値 : 54503.419 m



(m) 99004 [南伊豆] -> 99005 [三宅島] 南北

基準値 : -61929.965 m



(m) 99004 [南伊豆] -> 99005 [三宅島] 比高

基準値 : 0.038 m

