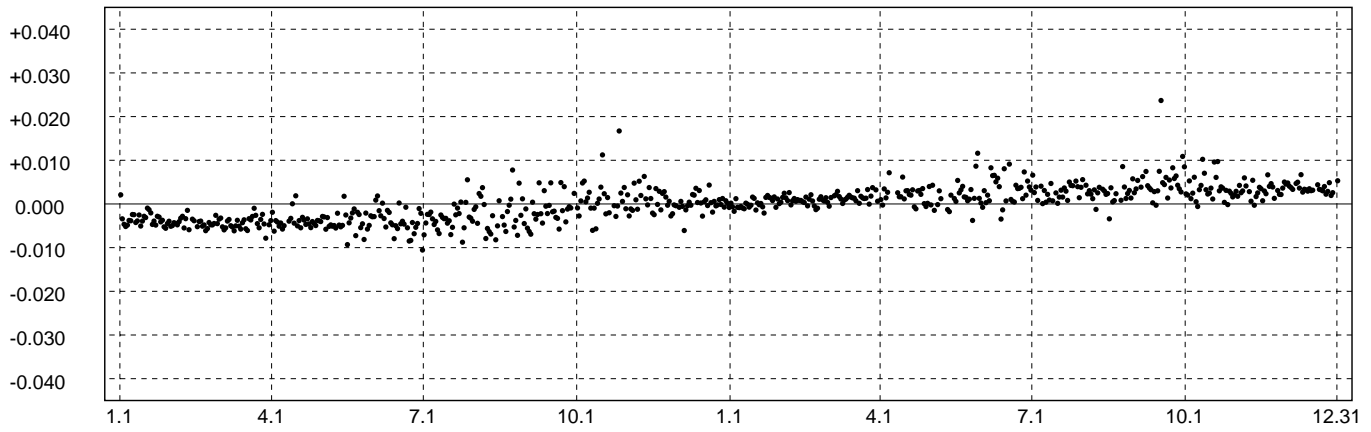


期間: 2004年1月1日 ~ 2005年12月31日  
座標系: WGS-84  
時刻系: UTC

# 基線長変化グラフ

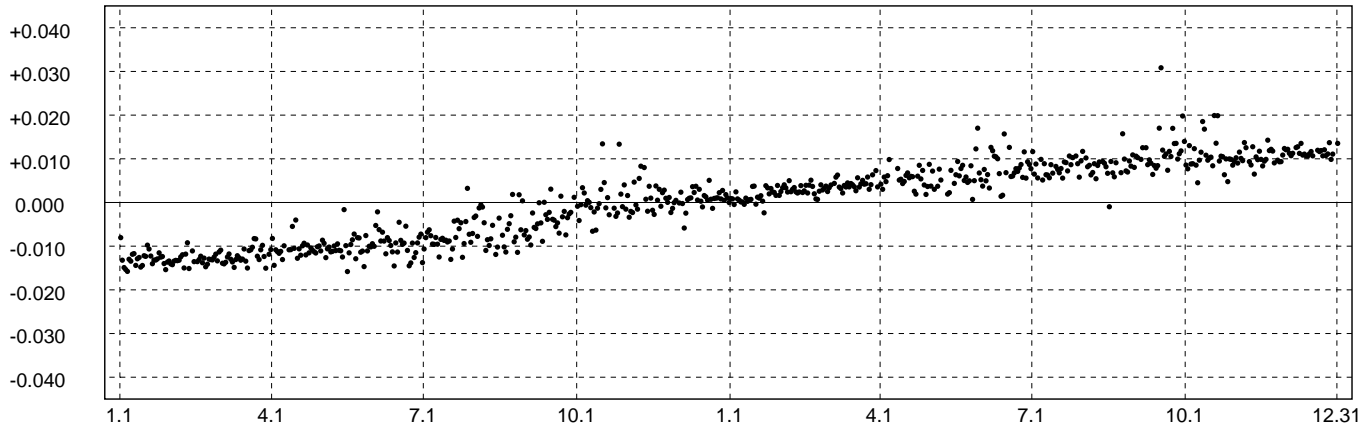
(m) 99007 [神津島] -> 99005 [三宅島] 斜距離

基準値 : 35822.119 m



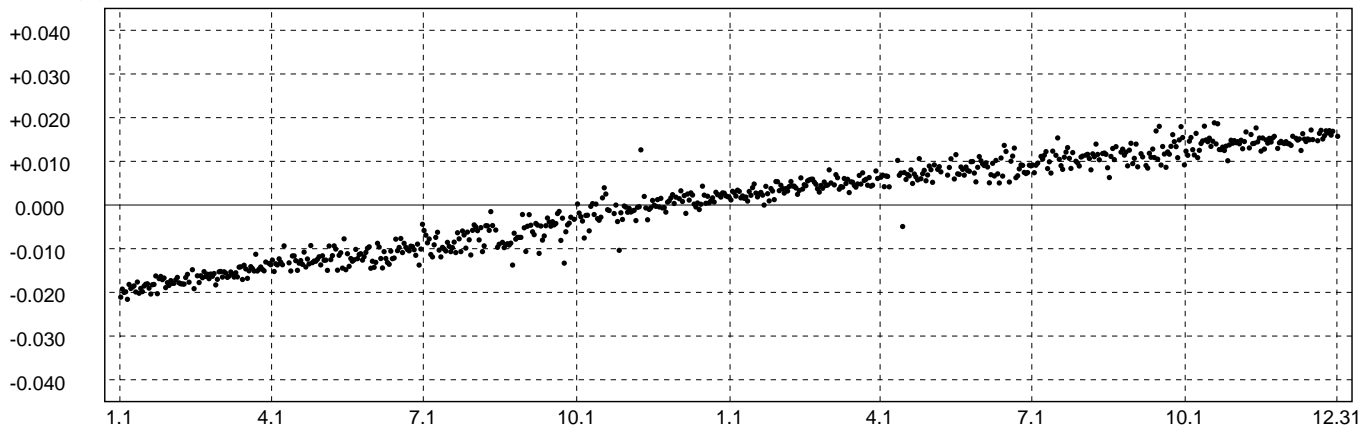
(m) 99007 [神津島] -> 99005 [三宅島] 東西

基準値 : 32161.346 m



(m) 99007 [神津島] -> 99005 [三宅島] 南北

基準値 : -15720.490 m



(m) 99007 [神津島] -> 99005 [三宅島] 比高

基準値 : -0.891 m

