

期間：2000年6月1日 ~ 2002年2月1日

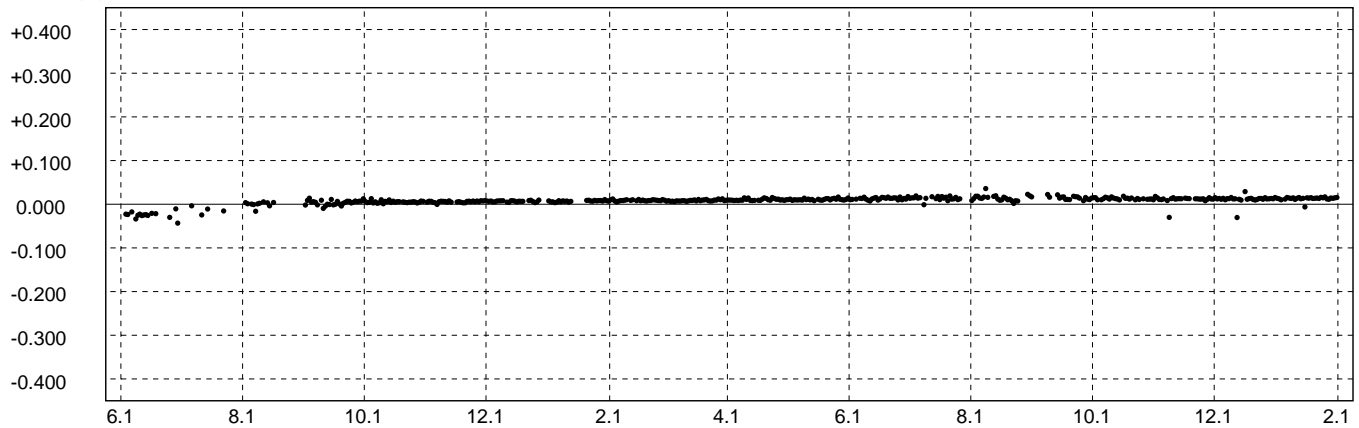
座標系：WGS-84

時間：UT

(m) 99004 [南伊豆] -> 99007 [神津島] 斜距離

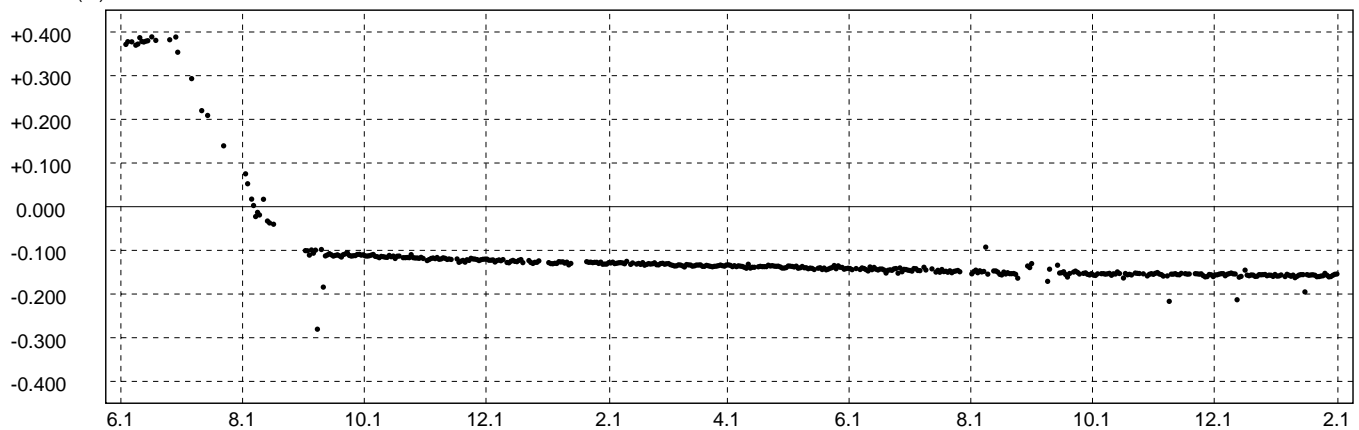
# 基線長変化グラフ

基準値：51540.500 m



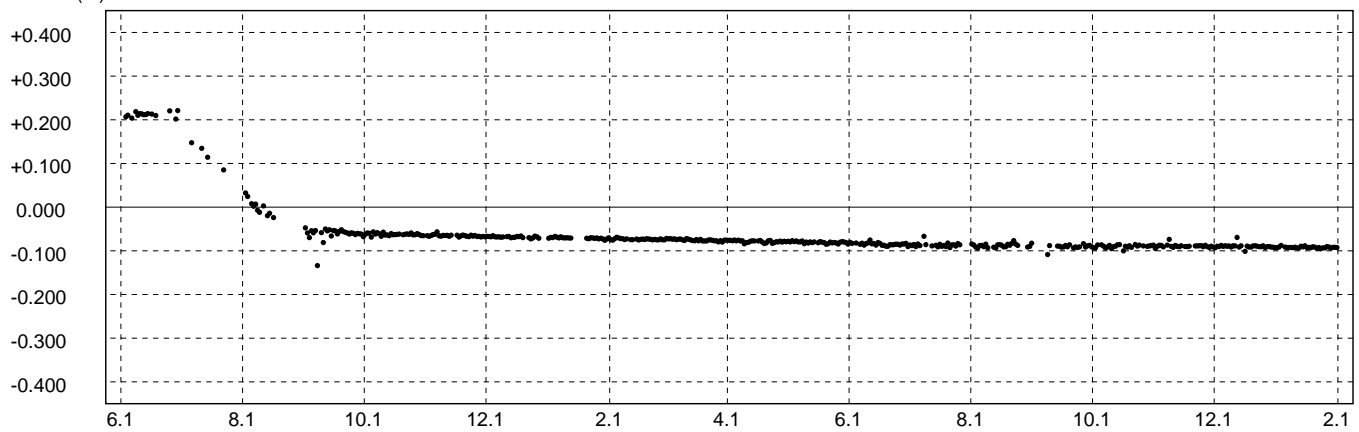
(m) 99004 [南伊豆] -> 99007 [神津島] 東西

基準値：22606.672 m



(m) 99004 [南伊豆] -> 99007 [神津島] 南北

基準値：-46291.833 m



(m) 99004 [南伊豆] -> 99007 [神津島] 比高

基準値：1.057 m

