

期 間 : 2000年6月1日 ~ 2002年2月1日

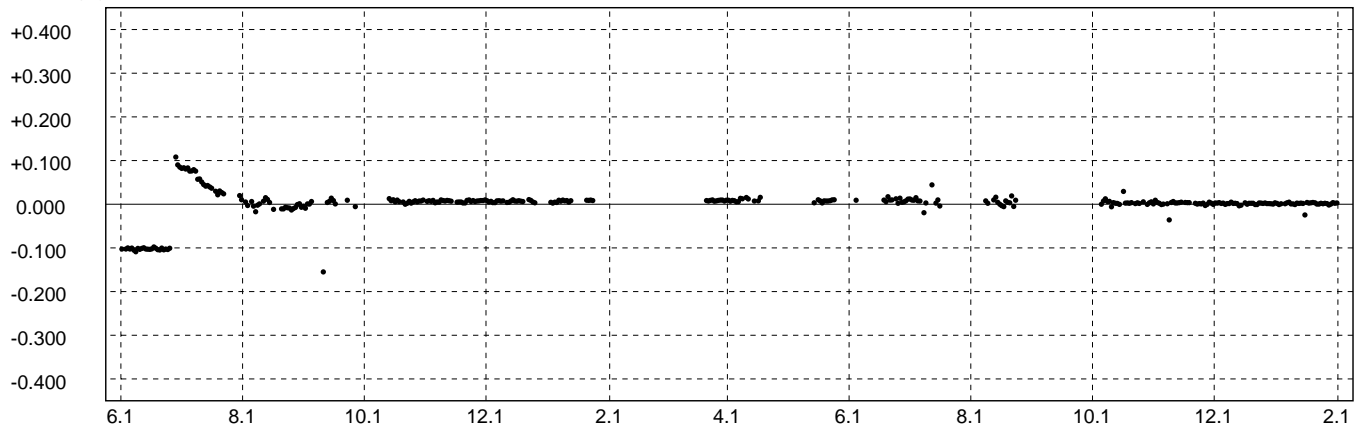
座 標 系 : WGS-84

時 間 : UT

(m) 99004 [南伊豆] -> 99005 [三宅島] 斜距離

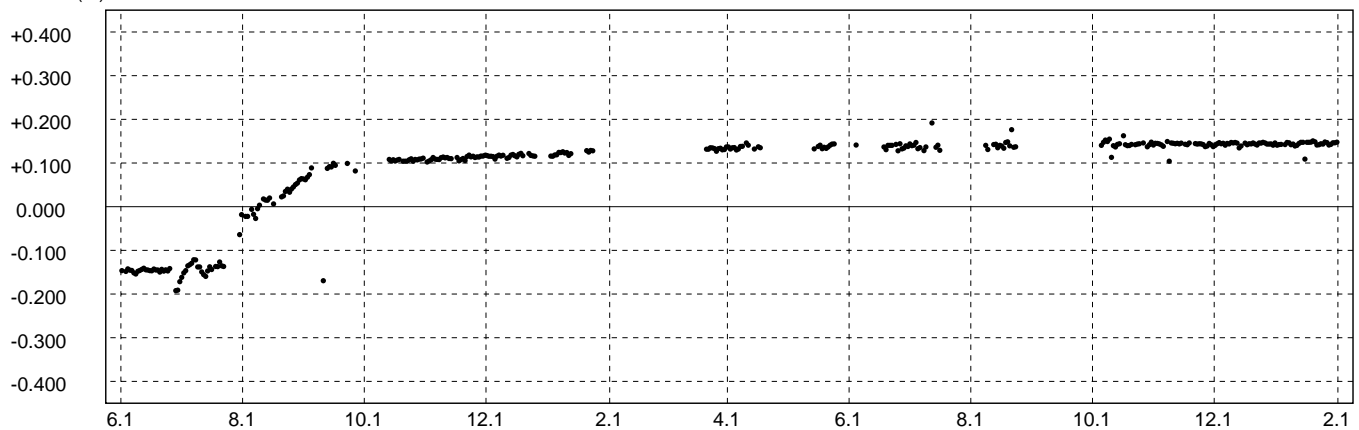
基線長変化グラフ

基準値 : 82615.945 m



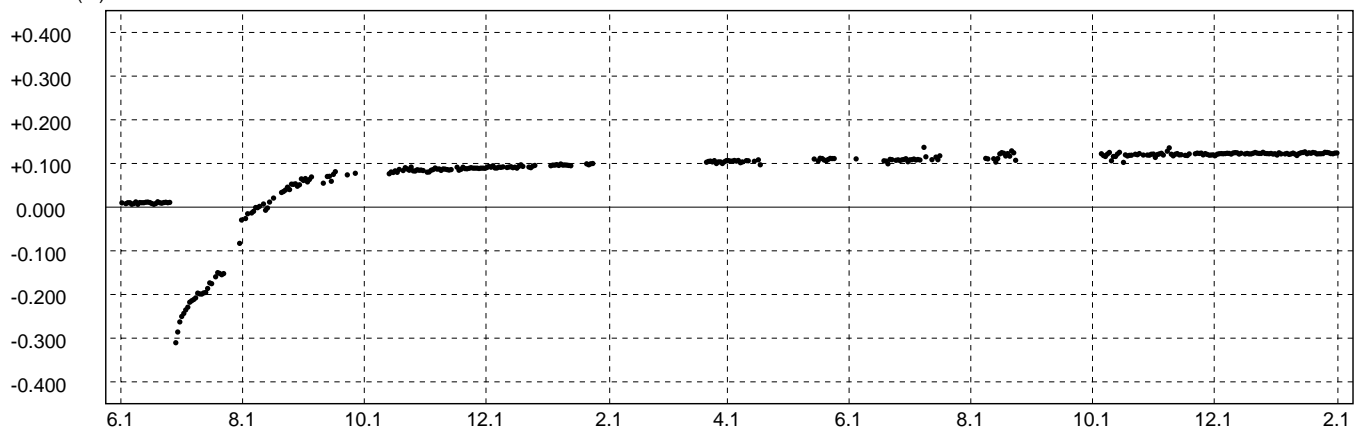
(m) 99004 [南伊豆] -> 99005 [三宅島] 東西

基準値 : 54503.265 m



(m) 99004 [南伊豆] -> 99005 [三宅島] 南北

基準値 : -61930.134 m



(m) 99004 [南伊豆] -> 99005 [三宅島] 比高

基準値 : 0.257 m

