

期 間 : 2000年6月1日 ~ 2002年2月1日

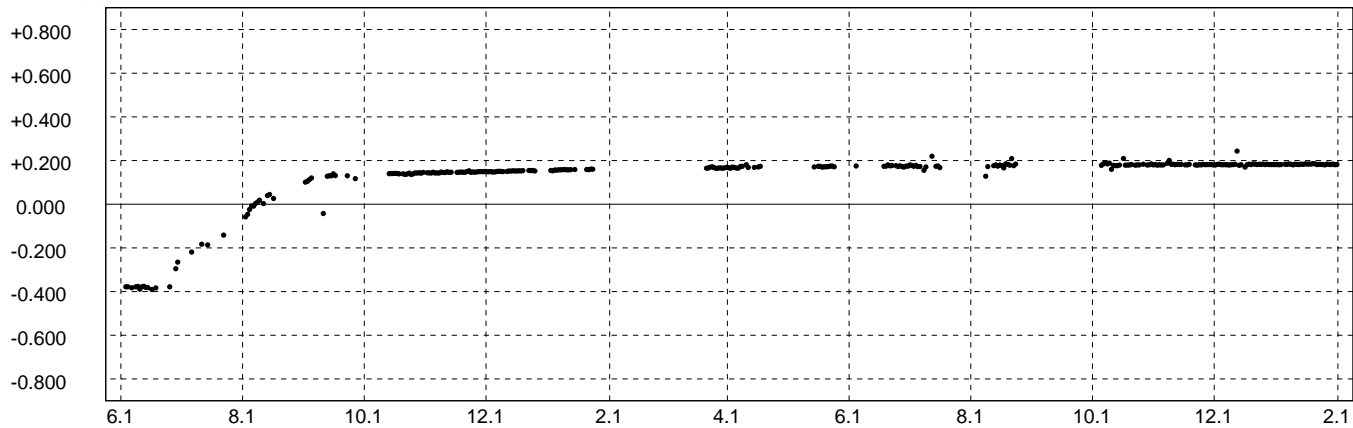
座 標 系 : WGS-84

時 間 : UT

(m) 99007 [神津島] -> 99005 [三宅島] 斜距離

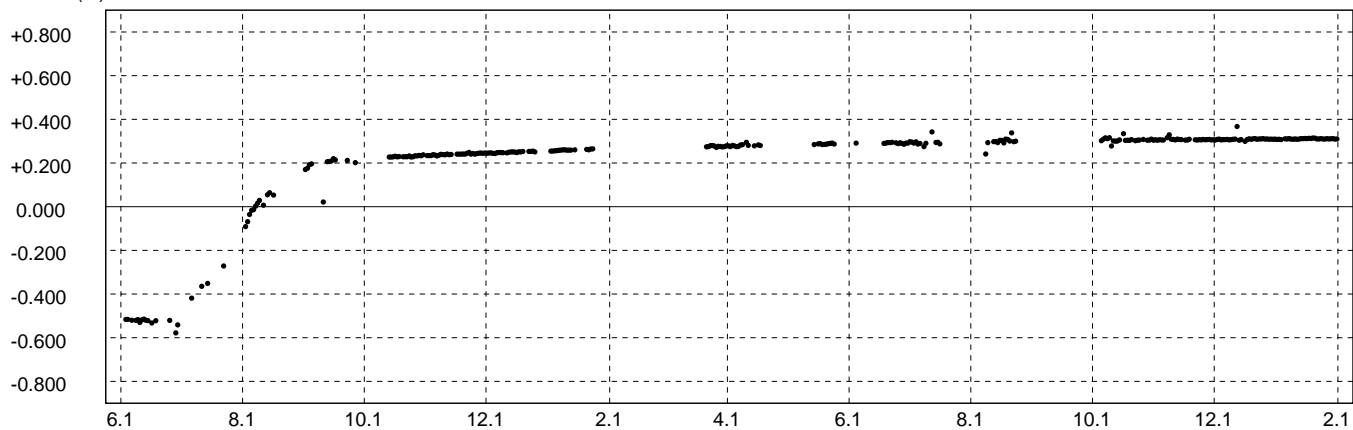
# 基線長変化グラフ

基準値 : 35690.208 m



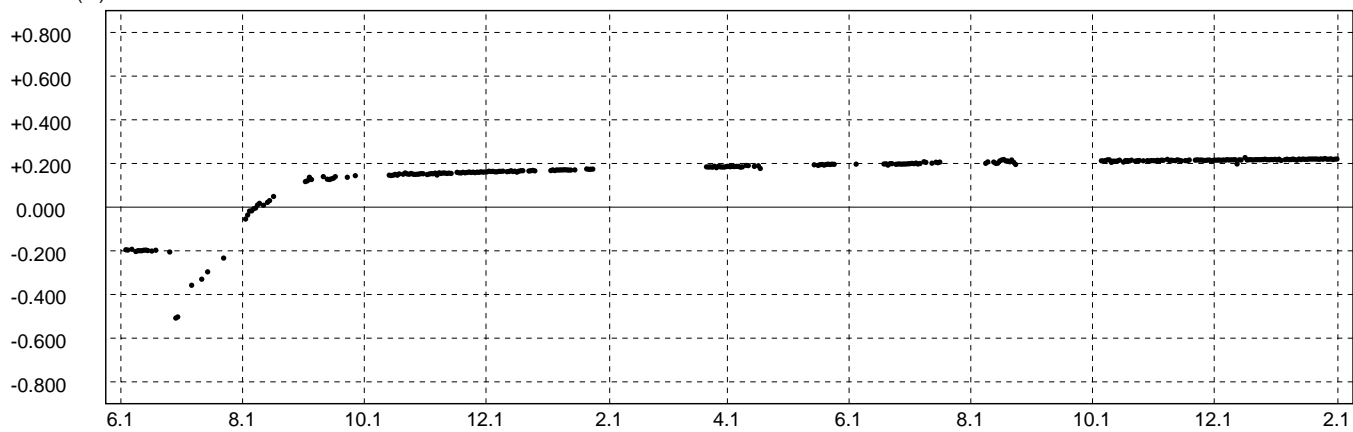
(m) 99007 [神津島] -> 99005 [三宅島] 東西

基準値 : 32055.420 m



(m) 99007 [神津島] -> 99005 [三宅島] 南北

基準値 : -15637.237 m



(m) 99007 [神津島] -> 99005 [三宅島] 比高

基準値 : -0.787 m

