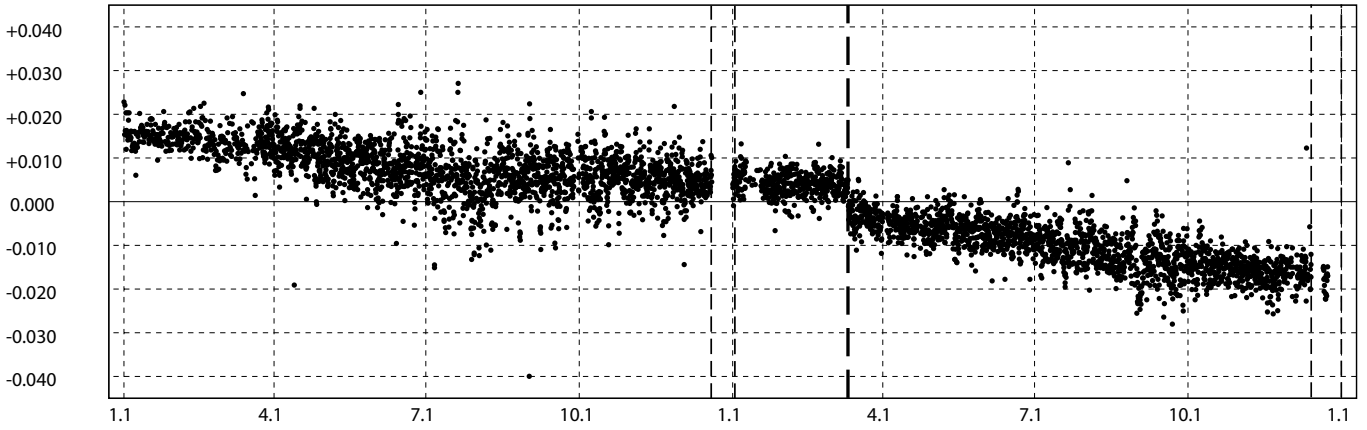


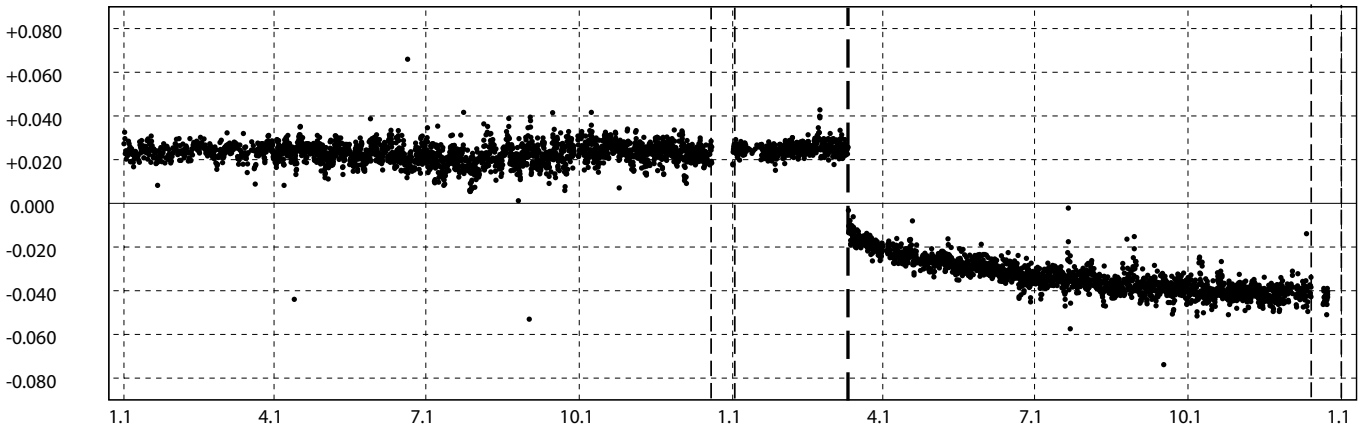
期 間: 2010年1月1日 ~ 2011年12月31日
 座標系: WGS-84
 時刻系: UTC

基線長変化グラフ

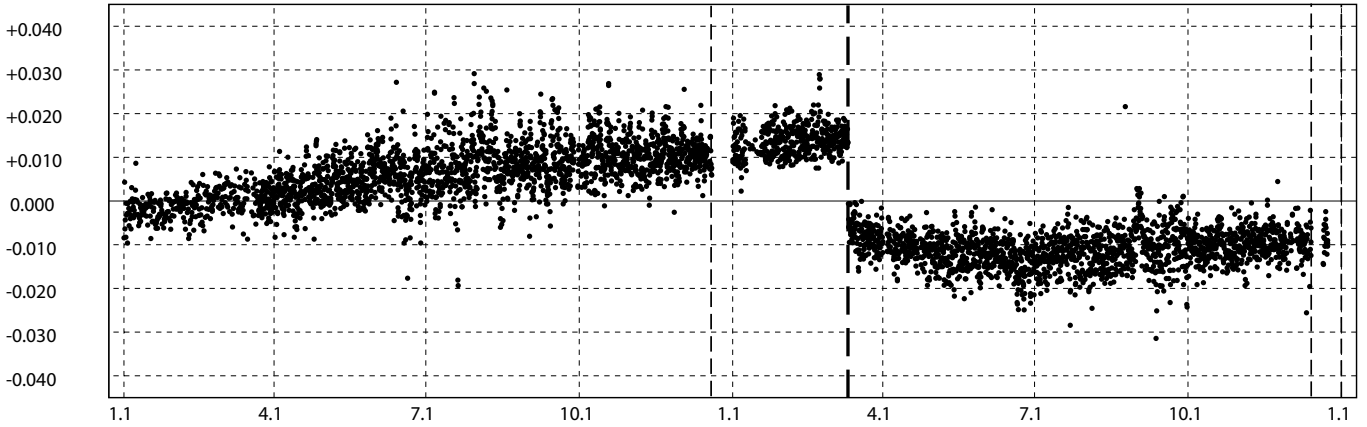
(m) 99004 [南伊豆] -> 99005 [三宅島] 斜距離



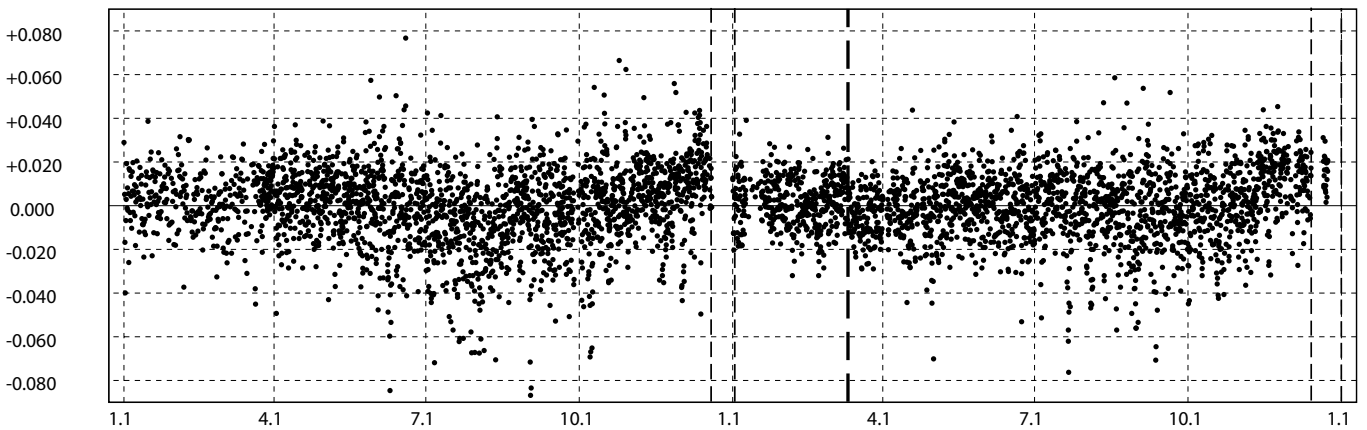
(m) 99004 [南伊豆] -> 99005 [三宅島] 東西



(m) 99004 [南伊豆] -> 99005 [三宅島] 南北



(m) 99004 [南伊豆] -> 99005 [三宅島] 比高



※2010/12/20~12/31

解析装置更新のためデータがありません

2011/3/11 平成23年(2011年)

東北地方太平洋沖地震 M9.0

※2010/12/11~2011/12/31

機器障害のためデータがありません

●: Bernese [COP暦]

海上保安庁