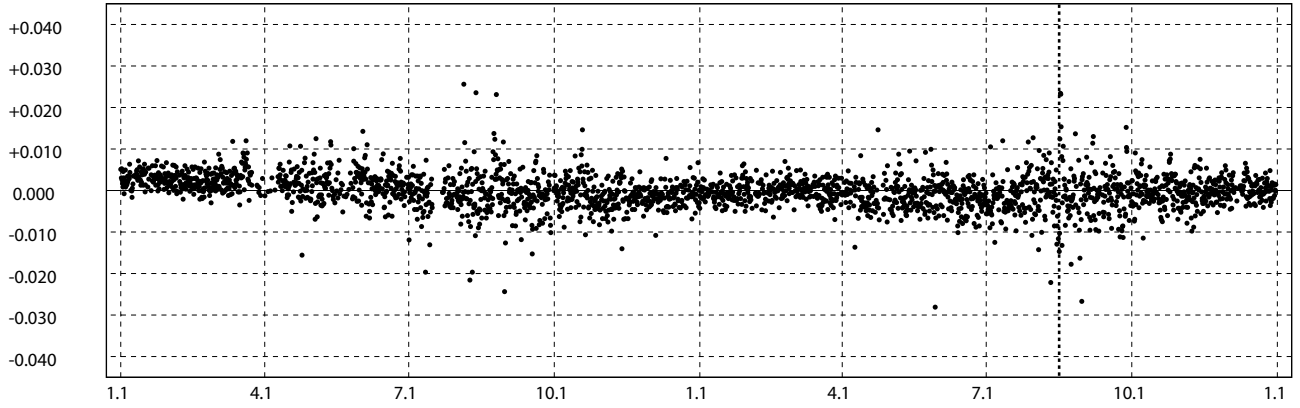


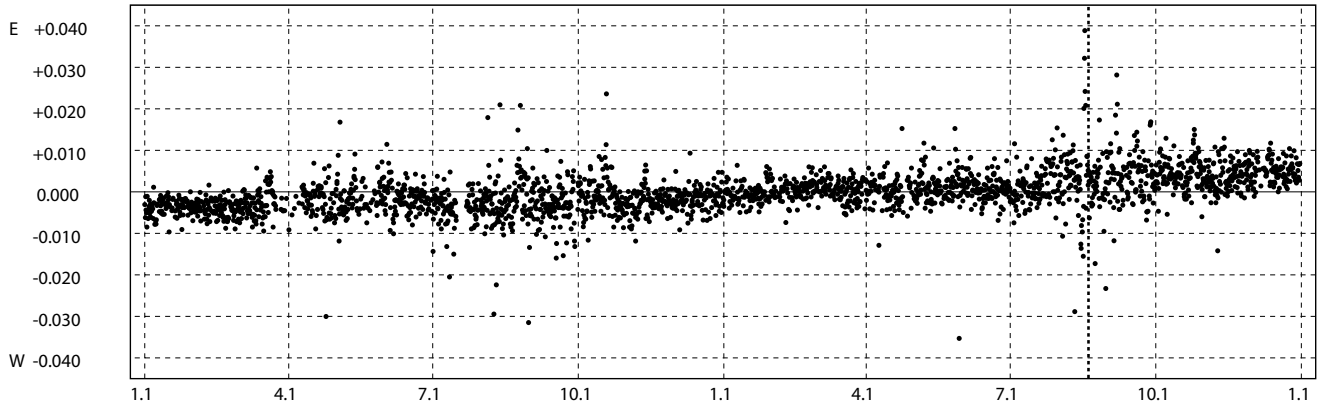
期間: 2008年1月1日 ~ 2009年12月31日
座標系: WGS-84
時刻系: UTC

基線長変化グラフ

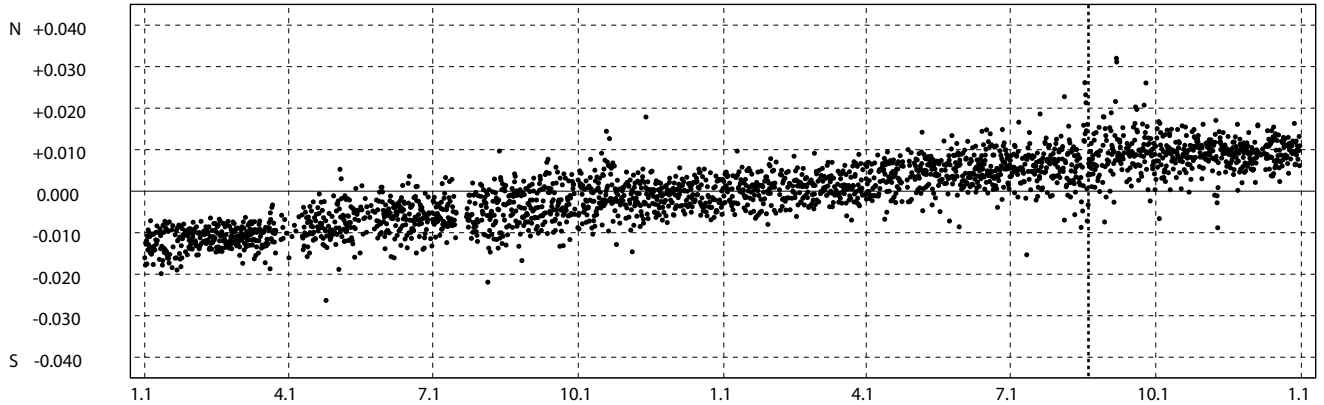
(m) 99007 [神津島] -> 99005 [三宅島] 斜距離



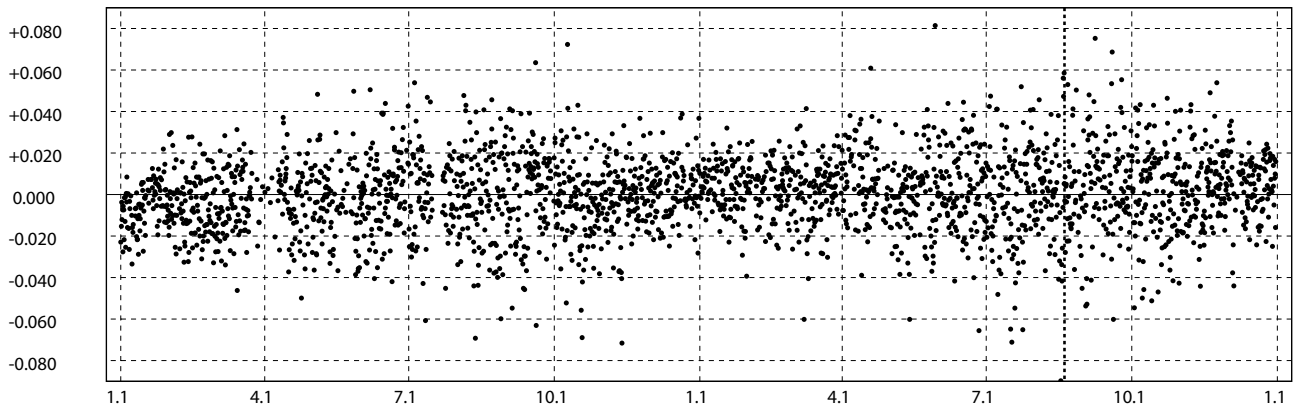
(m) 99007 [神津島] -> 99005 [三宅島] 東西



(m) 99007 [神津島] -> 99005 [三宅島] 南北



(m) 99007 [神津島] -> 99005 [三宅島] 比高



2009/8/11
駿河湾の地震M6.5