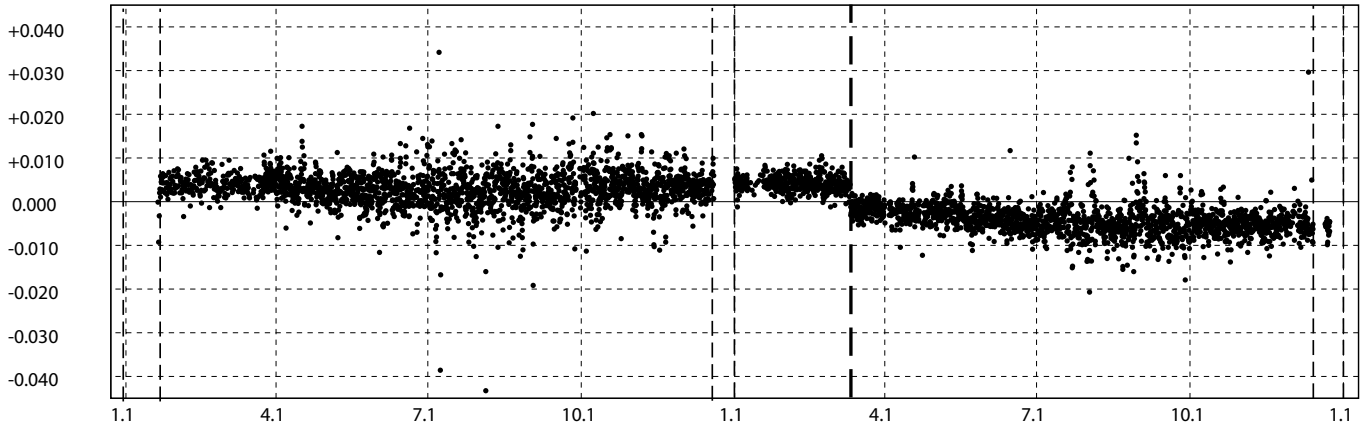


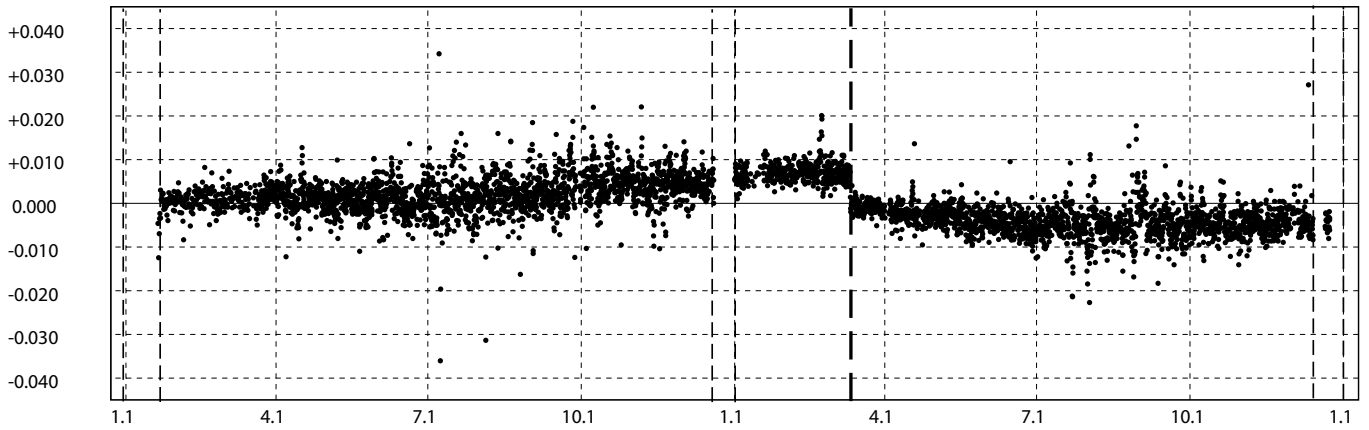
期 間: 2010年1月1日 ~ 2011年12月31日
 座 標 系: WGS-84
 時刻系: UTC

基線長変化グラフ

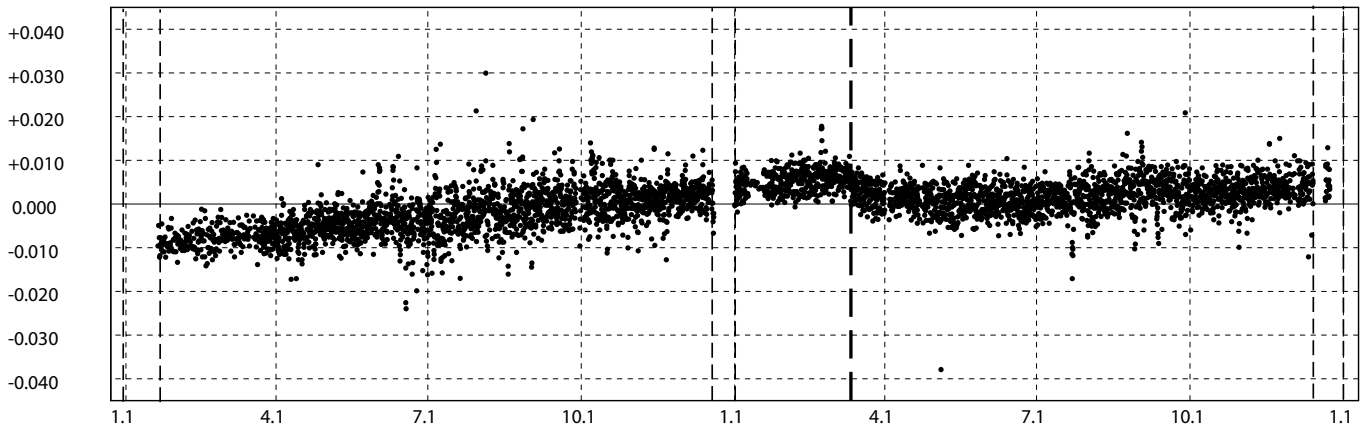
(m) 99007 [神津島] -> 99005 [三宅島] 斜距離



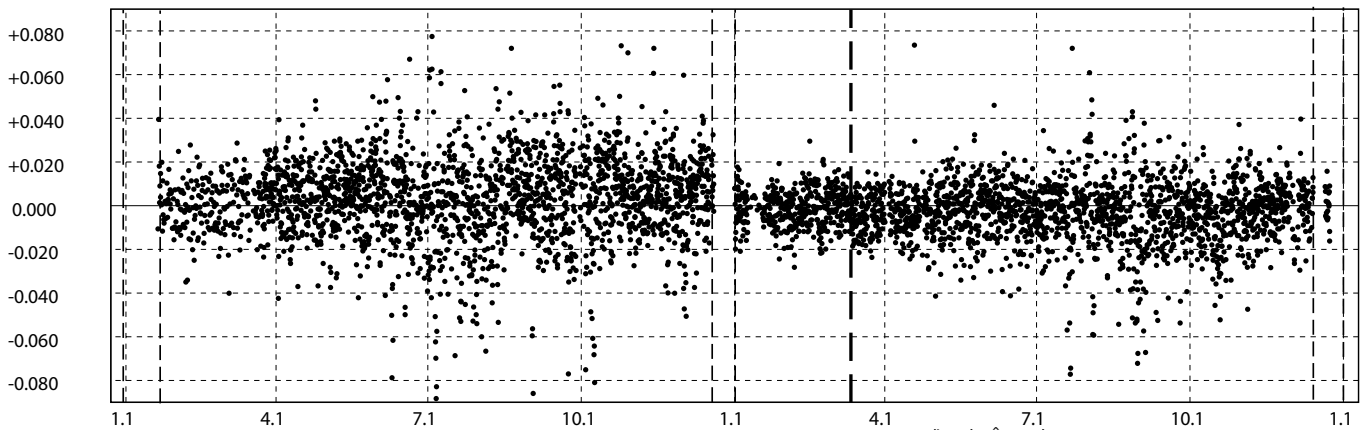
(m) 99007 [神津島] -> 99005 [三宅島] 東西



(m) 99007 [神津島] -> 99005 [三宅島] 南北



(m) 99007 [神津島] -> 99005 [三宅島] 比高



※2009/12/31~2010/1/19 機器障害のためデータがありません
 ※2010/12/20~12/31 解析装置更新のためデータがありません
 2011/3/11 平成23年(2011年) 東北地方太平洋沖地震 M9.0
 ※2010/12/11~2011/12/30 機器障害のためデータがありません

●: Bernese [COP暦]

海上保安庁