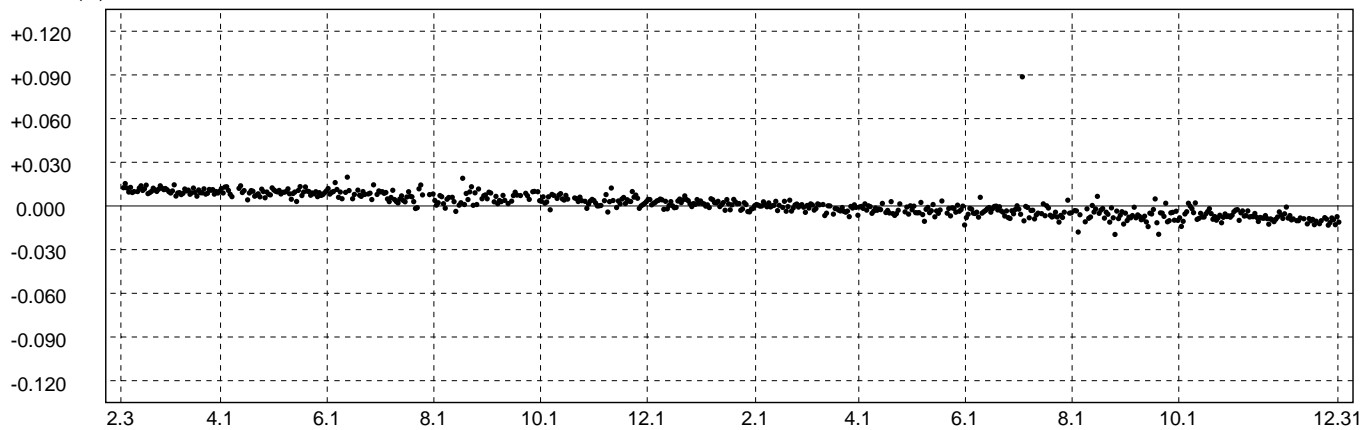


期 間: 2002年2月3日 ~ 2003年12月31日  
座標系: WGS-84  
時刻系: UTC

# 基線長変化グラフ

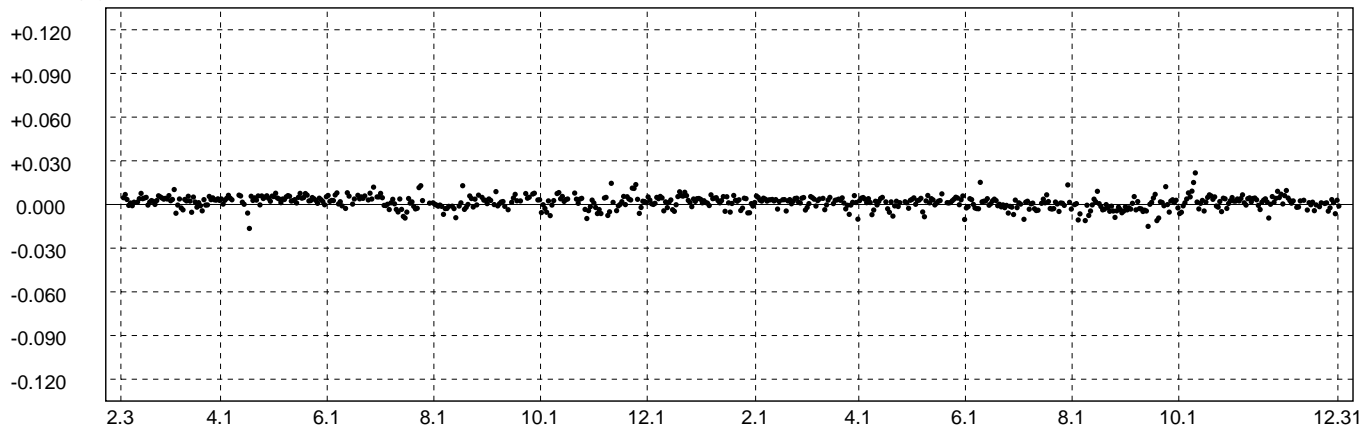
(m) 99004 [南伊豆] -> 99005 [三宅島] 斜距離

基準値 : 82615.936 m



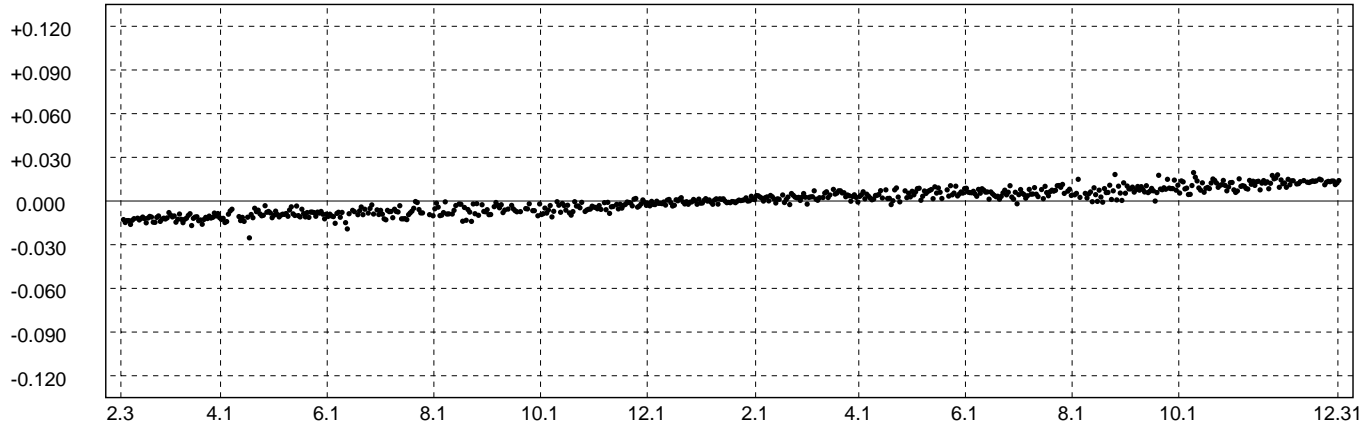
(m) 99004 [南伊豆] -> 99005 [三宅島] 東西

基準値 : 54503.410 m



(m) 99004 [南伊豆] -> 99005 [三宅島] 南北

基準値 : -61929.997 m



(m) 99004 [南伊豆] -> 99005 [三宅島] 比高

基準値 : 0.016 m

