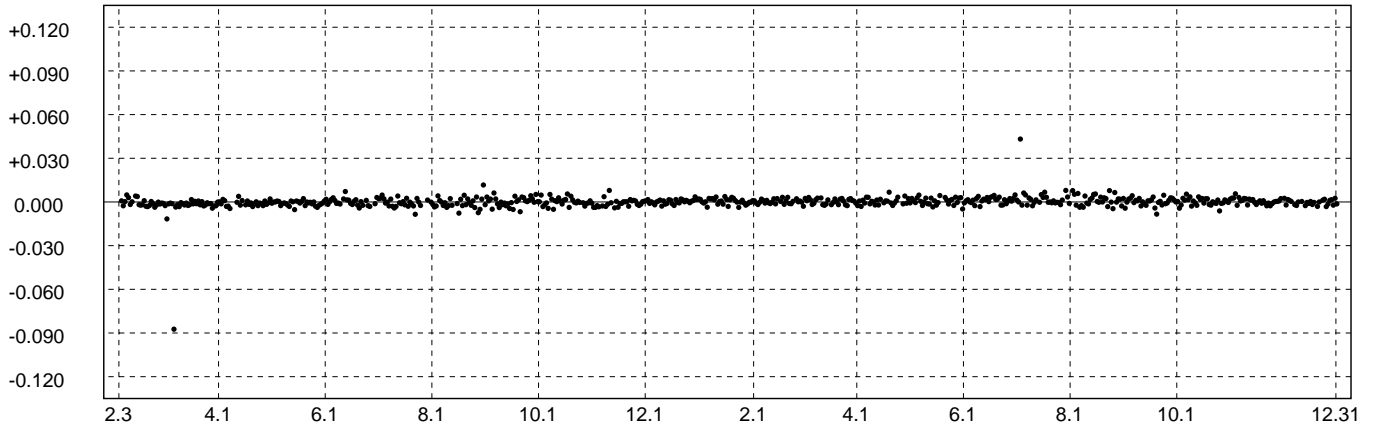


期 間: 2002年2月3日 ~ 2003年12月31日
座標系: WGS-84
時刻系: UTC

基線長変化グラフ

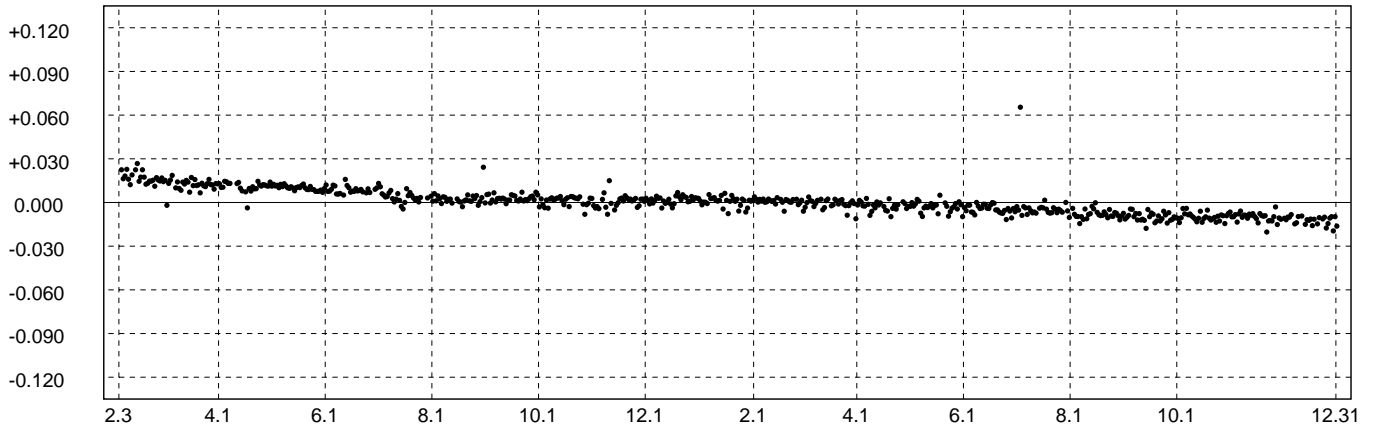
(m) 99004 [南伊豆] -> 99007 [神津島] 斜距離

基準値 : 51419.046 m



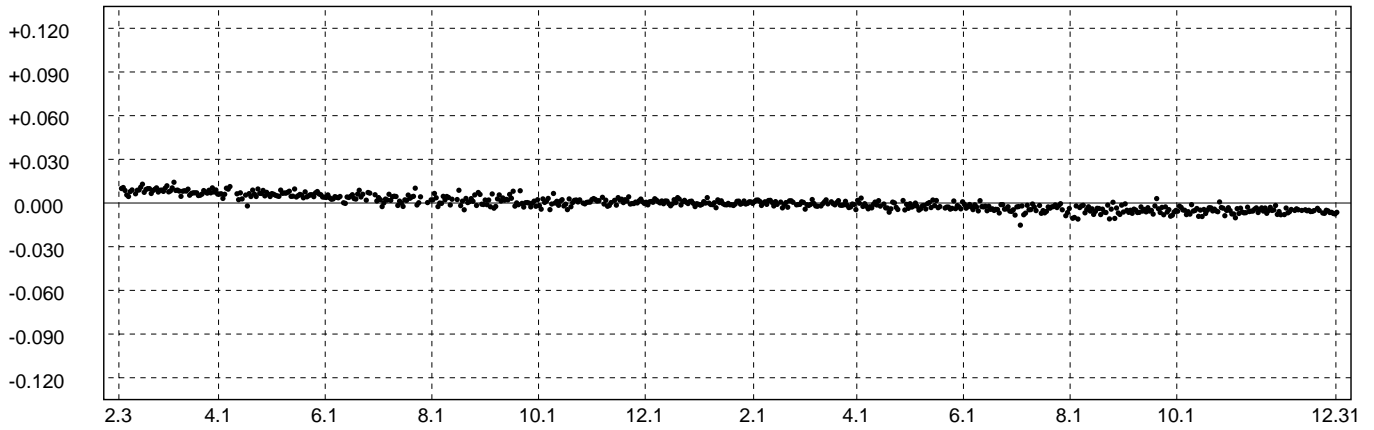
(m) 99004 [南伊豆] -> 99007 [神津島] 東西

基準値 : 22501.166 m



(m) 99004 [南伊豆] -> 99007 [神津島] 南北

基準値 : -46208.395 m



(m) 99004 [南伊豆] -> 99007 [神津島] 比高

基準値 : 0.893 m

