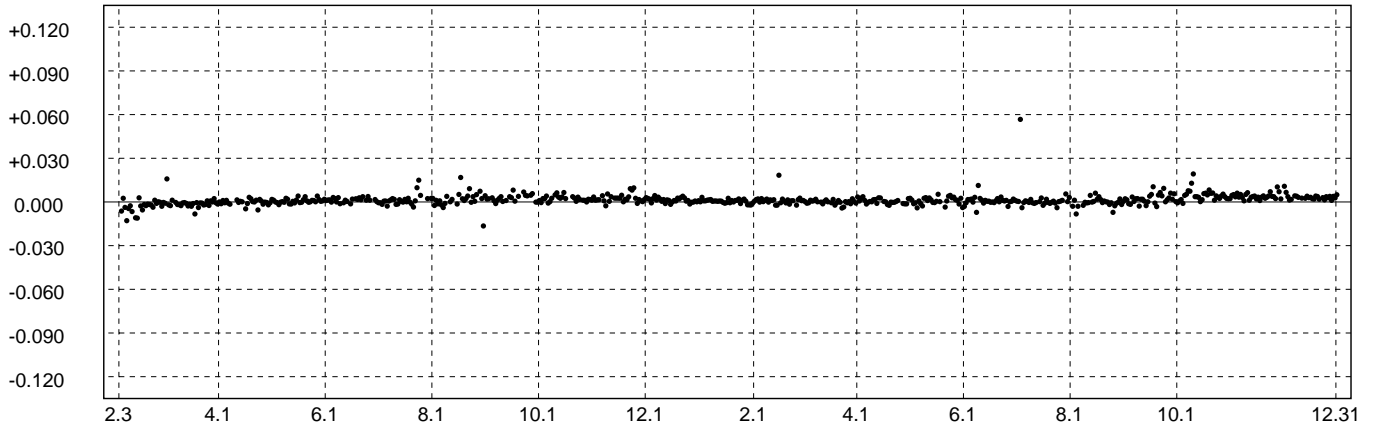


期 間: 2002年2月3日 ~ 2003年12月31日
座標系: WGS-84
時刻系: UTC

基線長変化グラフ

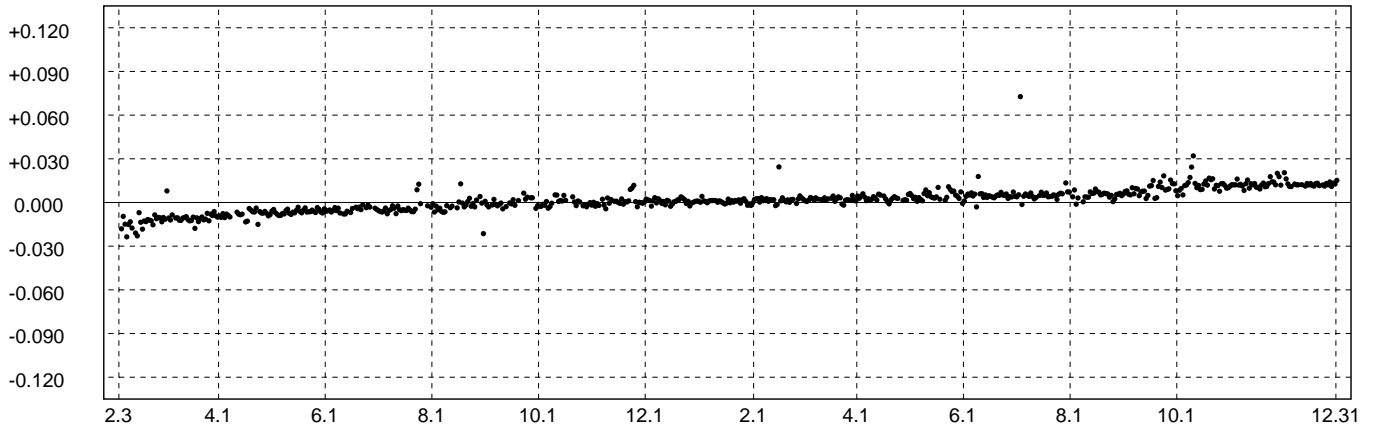
(m) 99007 [神津島] -> 99005 [三宅島] 斜距離

基準値 : 35822.110 m



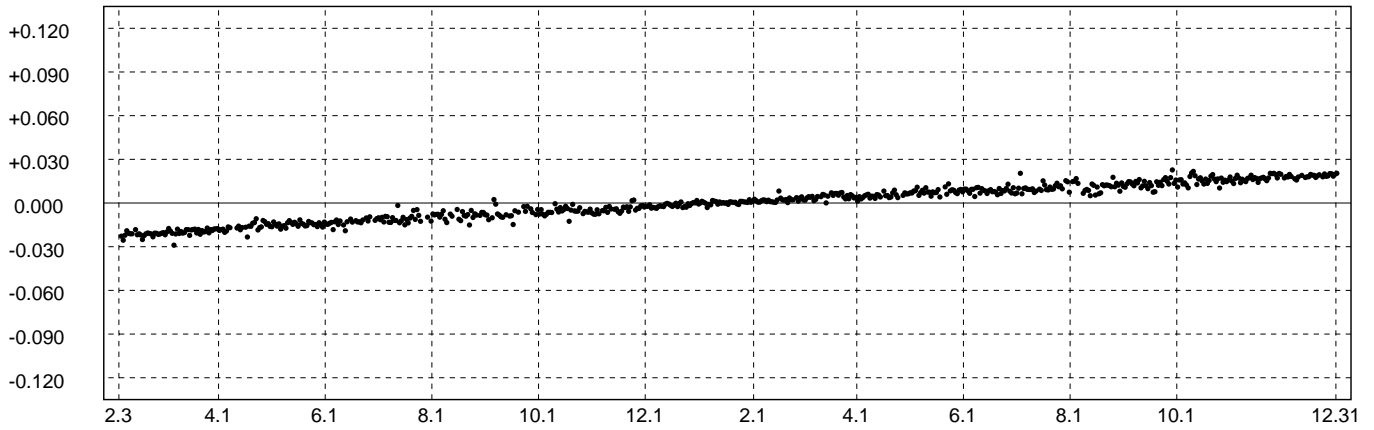
(m) 99007 [神津島] -> 99005 [三宅島] 東西

基準値 : 32161.318 m



(m) 99007 [神津島] -> 99005 [三宅島] 南北

基準値 : -15720.530 m



(m) 99007 [神津島] -> 99005 [三宅島] 比高

基準値 : -0.878 m

