

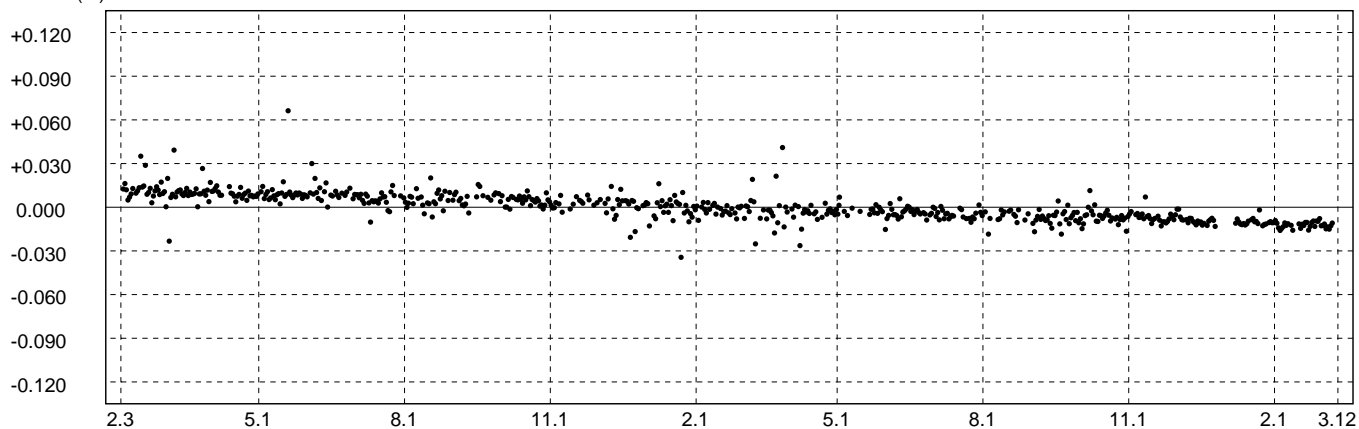
期 間: 2002年2月3日 ~ 2004年3月12日  
座標系: WGS-84 時刻系: UTC

# 基線長変化グラフ

--- Bernese[COP 速報暦]

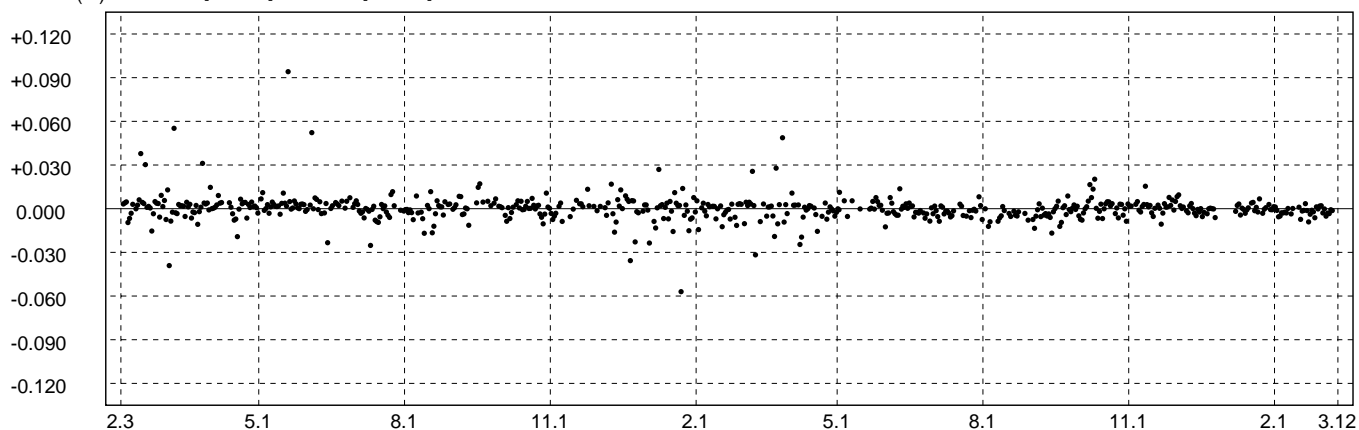
(m) 99004 [南伊豆] -> 99005 [三宅島] 斜距離

基準値 : 82615.937 m



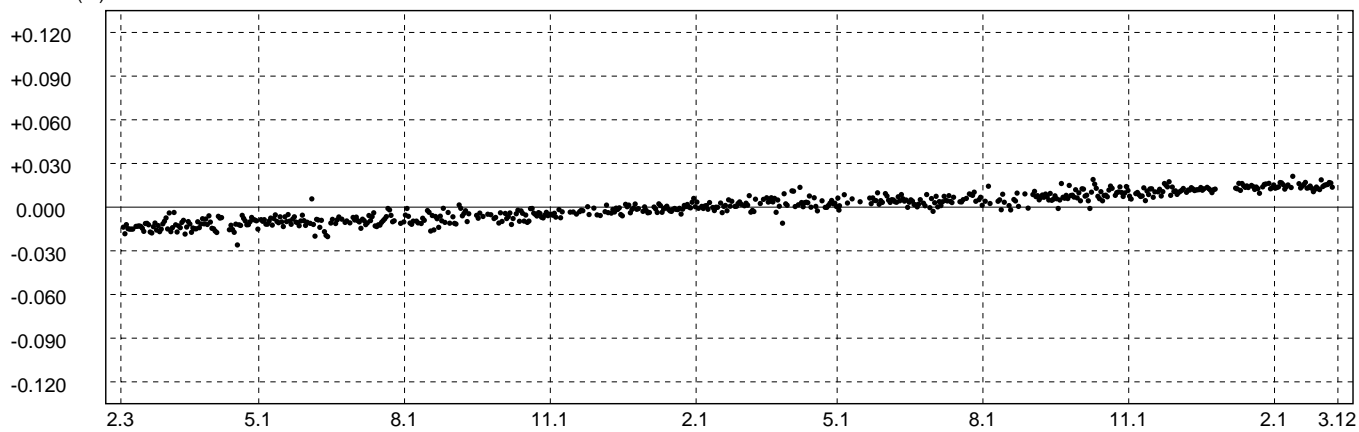
(m) 99004 [南伊豆] -> 99005 [三宅島] 東西

基準値 : 54503.412 m



(m) 99004 [南伊豆] -> 99005 [三宅島] 南北

基準値 : -61929.996 m



(m) 99004 [南伊豆] -> 99005 [三宅島] 比高

基準値 : 0.014 m

