

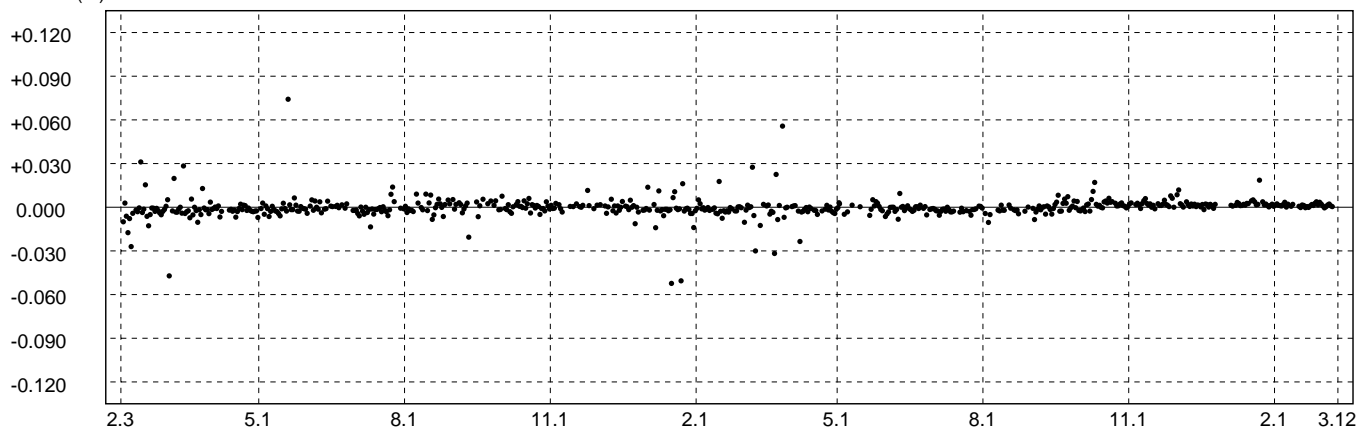
期 間: 2002年2月3日 ~ 2004年3月12日
座標系: WGS-84 時刻系: UTC

基線長変化グラフ

--- Bernese[COP 速報暦]

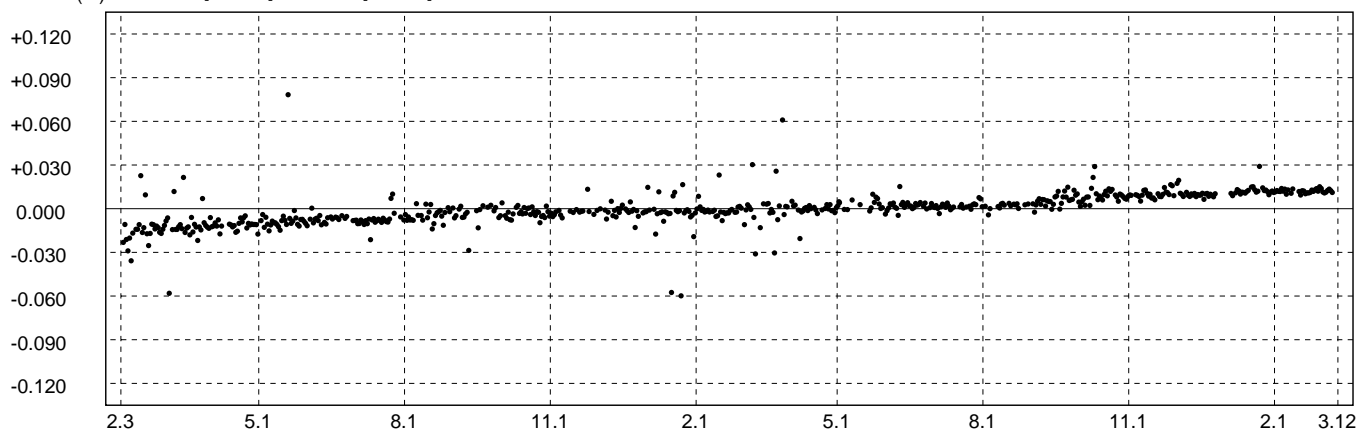
(m) 99007 [神津島] -> 99005 [三宅島] 斜距離

基準値 : 35822.112 m



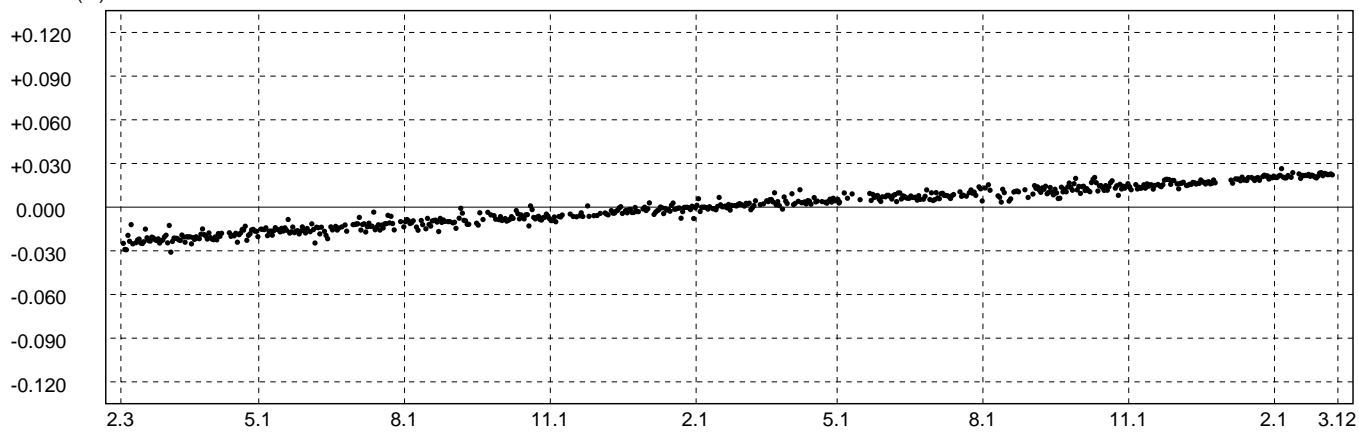
(m) 99007 [神津島] -> 99005 [三宅島] 東西

基準値 : 32161.321 m



(m) 99007 [神津島] -> 99005 [三宅島] 南北

基準値 : -15720.528 m



(m) 99007 [神津島] -> 99005 [三宅島] 比高

基準値 : -0.880 m

