



令和元年 11 月 22 日  
海上保安庁

その場できれいな海図が手に入ります！

～わが国の海図が世界の販売所でオンデマンド印刷開始！～

海上保安庁が刊行する日本近海の英語表記による紙海図が、世界中の海図販売所での「オンデマンド印刷※」により購入できるようになりました。

※オンデマンド印刷（Print on Demand : POD）・・・注文に即時に応じて小部数を短時間で、印刷すること。

海上保安庁では、外国人船員の乗務する船舶が日本近海を安全に航海できるよう英語表記による海図を刊行しています。この英語表記による紙海図は、海外での入手を容易にするため、英国海洋情報部の協力により、世界各国の海図販売所で販売しています。

従来、販売される海図は英国で印刷され、販売時まで発行された水路通報による情報が販売店による手作業で加筆され販売されていました。一方、近年、米国、オーストラリアなどの海図刊行国では、その場で最新状態の海図を印刷できるオンデマンド印刷方式が採用されています。

今般、海上保安庁が刊行する英語表記による紙海図でも、オンデマンド印刷方式を採用し、世界 60 カ国、111 カ所の海図販売所（国内では横浜、神戸 2 カ所）で購入することが可能となりました。これにより、海図販売所で最新の海図をきれいな状態で購入できるようになりました。

これに先立ち、11 月 13 日に日英の海洋情報部長によりオンデマンド印刷開始についての合意がなされました。



日英両国の海洋情報部長

なお、11月29日、英語表記による改版海図2図を発行します。この改版海図もオンデマンド印刷により購入可能です。

海図番号	図名
JP66	KEIHIN KO YOKOHAMA (京浜港横浜)
JP1085	KEIHIN KO NEGISHI (京浜港根岸)

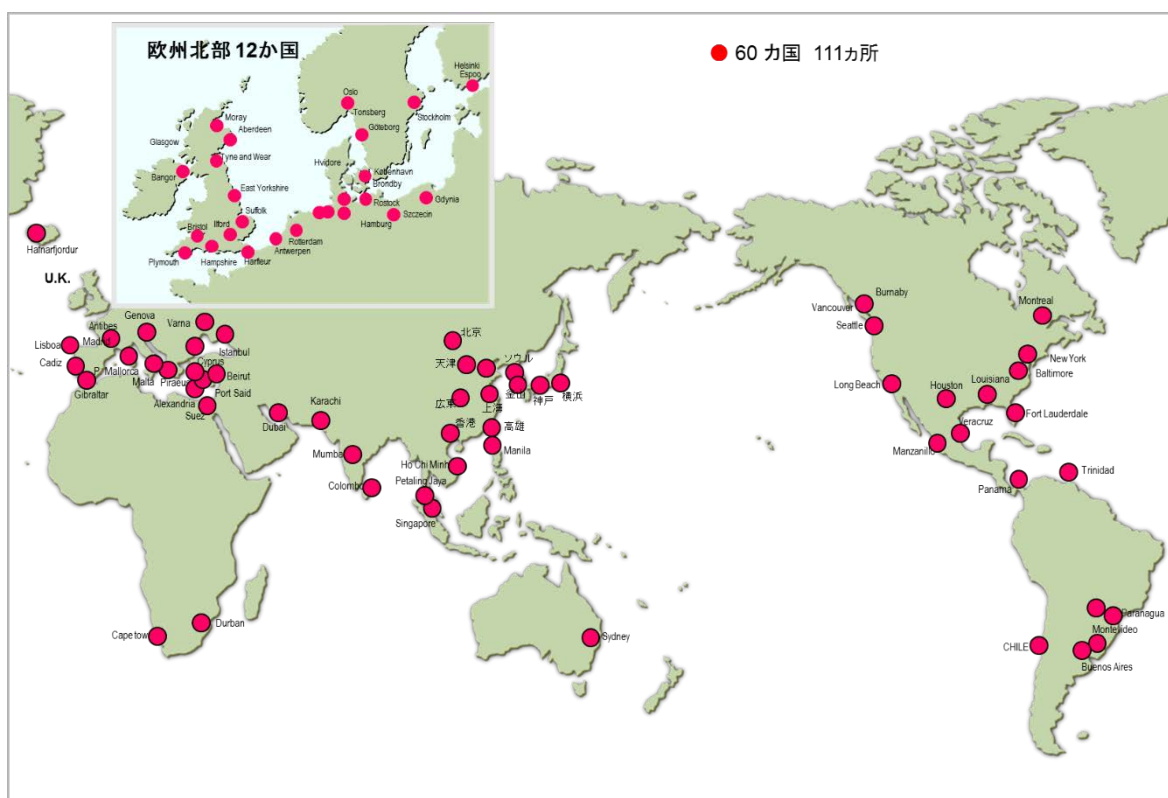
オンデマンド印刷方式で印刷された海図は、用紙サイズや著作権表示等に変更があります。(別添参照)

海図の購入方法など詳しくは、以下のホームページ(海図の購入方法)をご覧ください。

- ホームページ(海図の購入方法)

<https://www1.kaiho.mlit.go.jp/KOKAI/ZUSHI3/default.htm>

#### 【オンデマンド印刷が可能な海図販売所所在地】



一般財団法人 日本水路協会による

## これまでの海図との違い

### ①用紙サイズが大きくなります

海図販売所で印刷される海図(A0判相当)

短辺 841mm

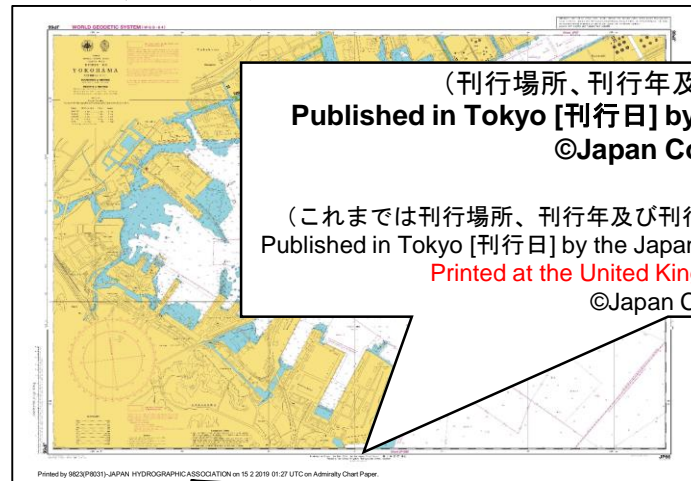
長辺 1,068mm  
又は 1,189mm

長辺1,085mm

短辺 765mm

これまでの  
海図

### ②著作権表示が変わります



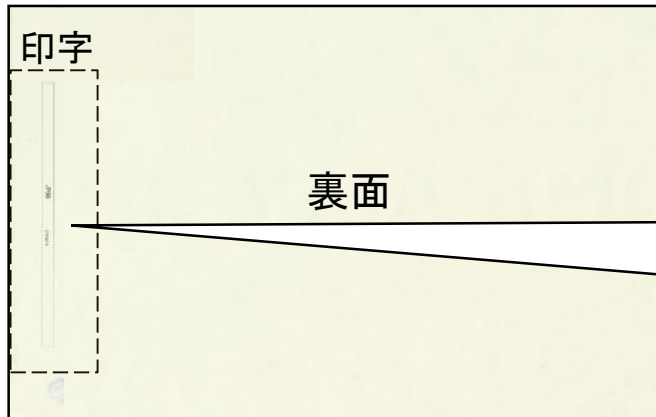
(刊行場所、刊行年及び刊行機関名が表示されます)

Published in Tokyo [刊行日] by the Japan Coast Guard 海上保安庁刊行  
©Japan Coast Guard, [刊行年]

(これまでには刊行場所、刊行年及び刊行機関名と英国の印刷場所が表示されていました)  
Published in Tokyo [刊行日] by the Japan Coast Guard 海上保安庁刊行  
Printed at the United Kingdom Hydrographic Office, Taunton.  
©Japan Coast Guard, [刊行年]

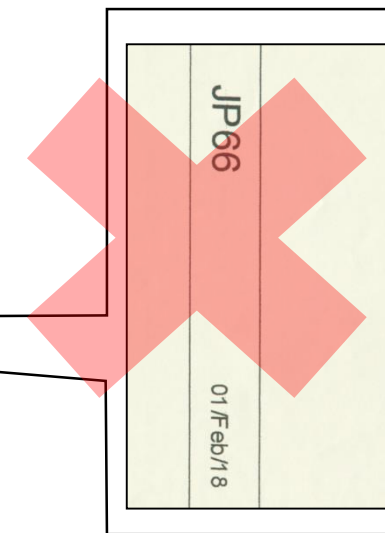
(印刷した販売所名、印刷日時が出力の時に印字されます)  
Printed by [販売所名] on [印刷日時] on Admiralty Chart Paper.

### ③海図裏面の印字がなくなります



印字

裏面



JP66

01/Feb/18

「海図番号と刊行日」の記載