

経時変化図(水位、流向・流速)一覧

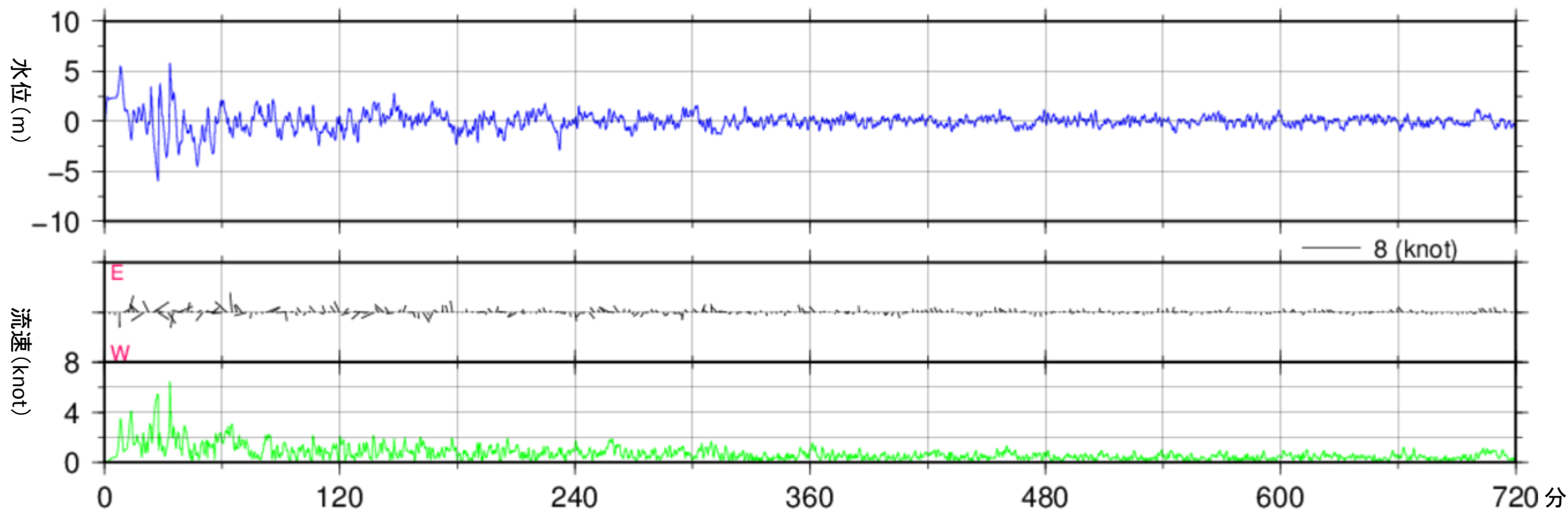
御前崎港
(最高水面)

海上保安庁

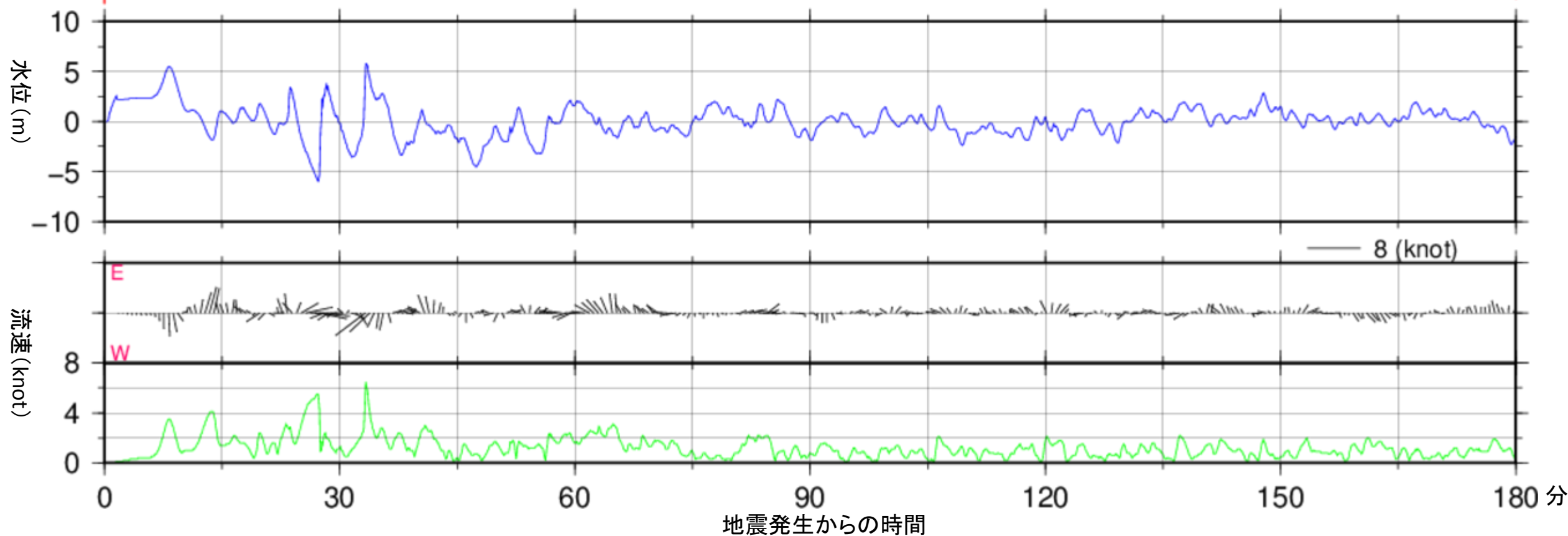
経時変化図(満潮時、零位は最高水面)

地点 1

720分グラフ



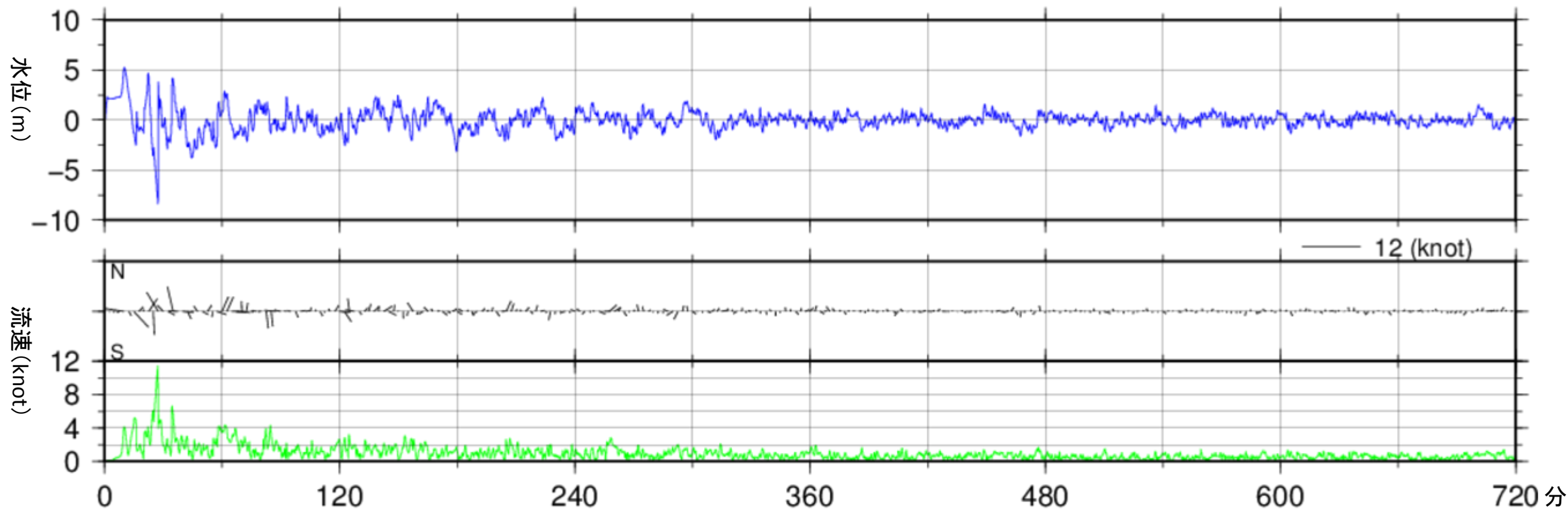
180分グラフ



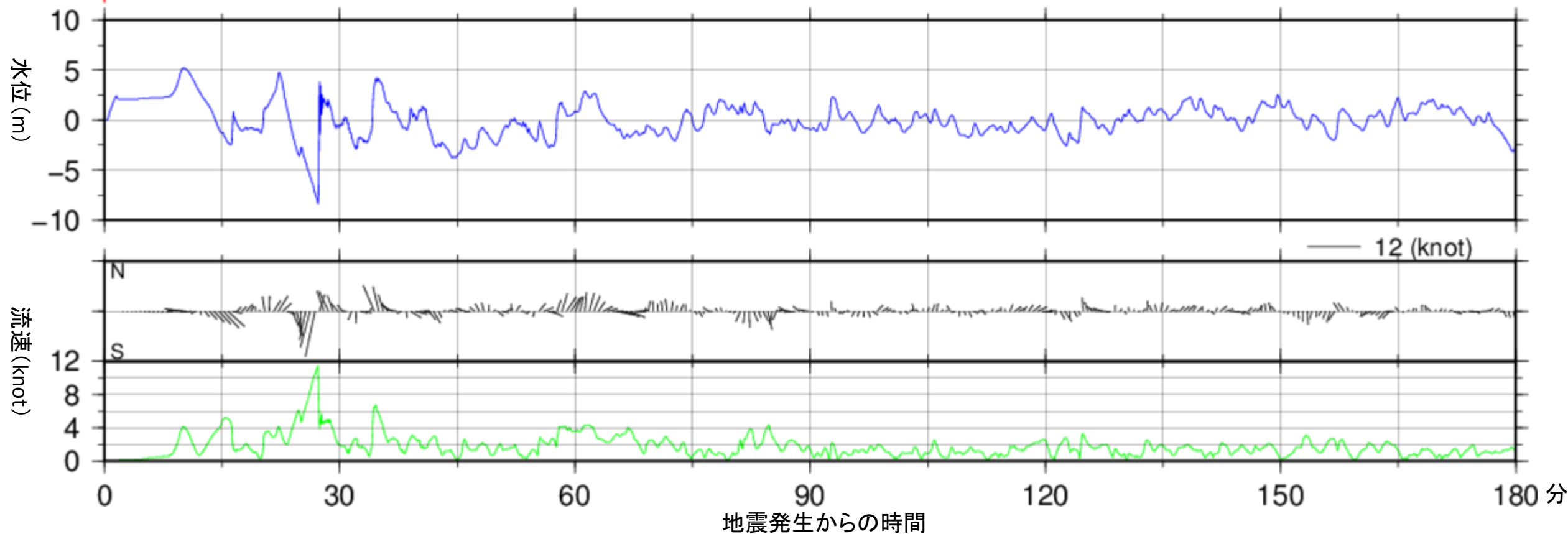
経時変化図(満潮時、零位は最高水面)

地点 2

720分グラフ



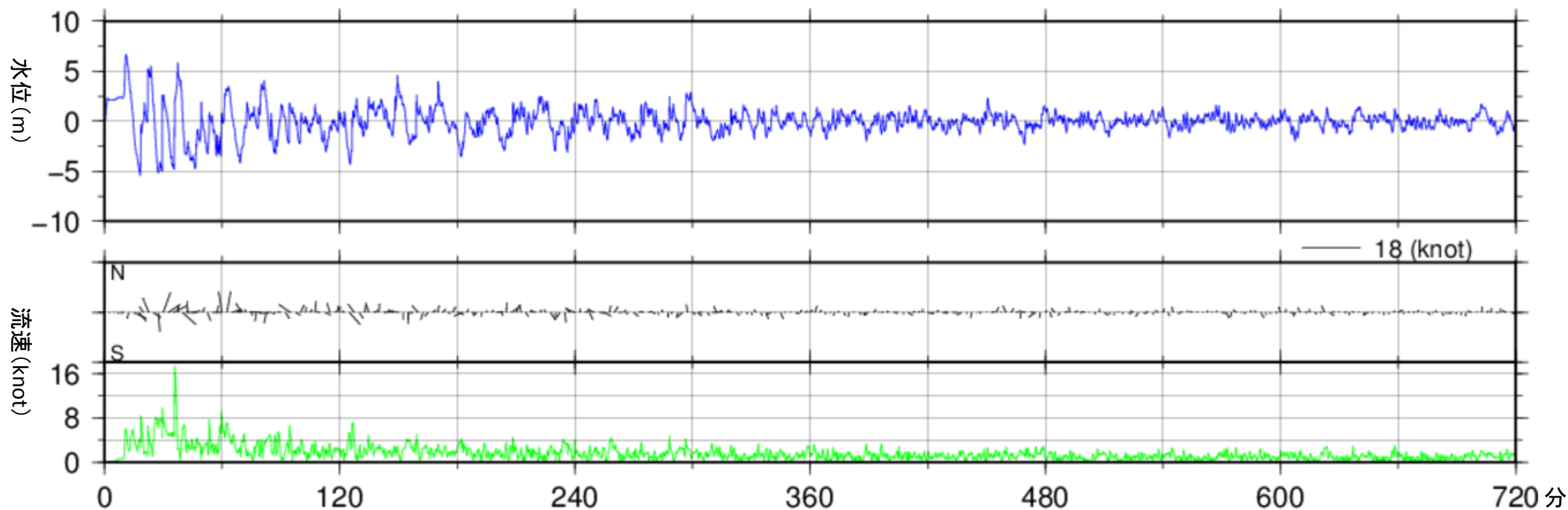
180分グラフ



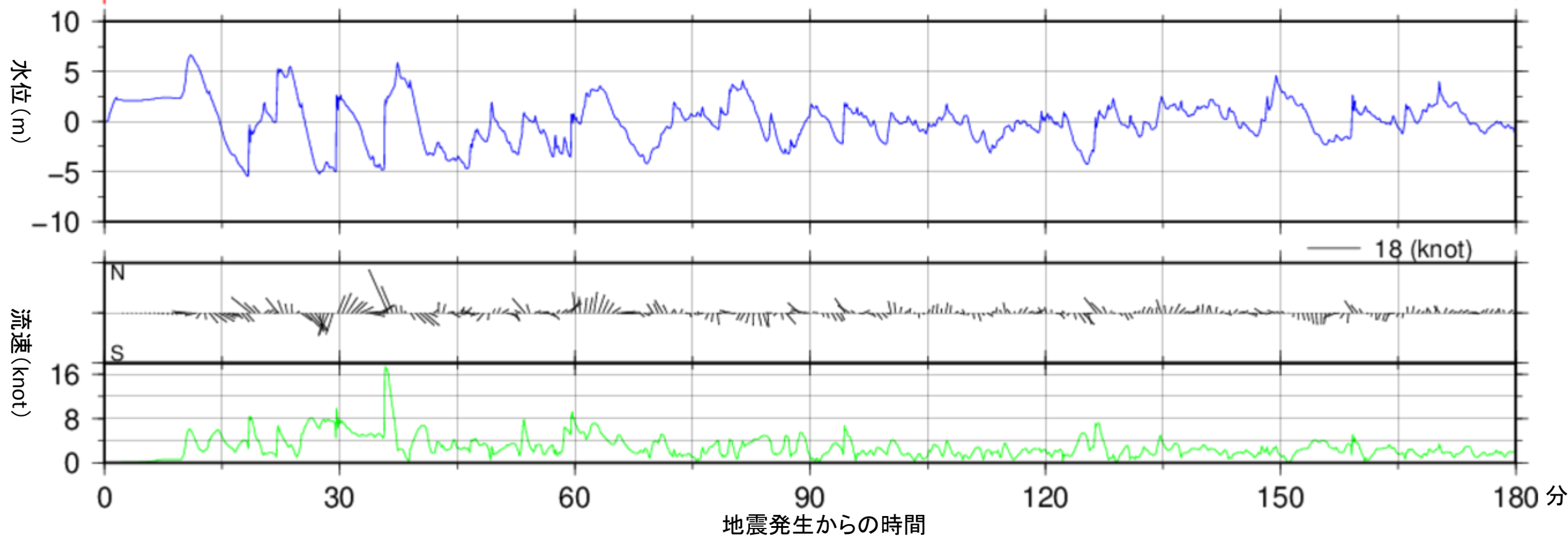
経時変化図(満潮時、零位は最高水面)

地点 3

720分グラフ



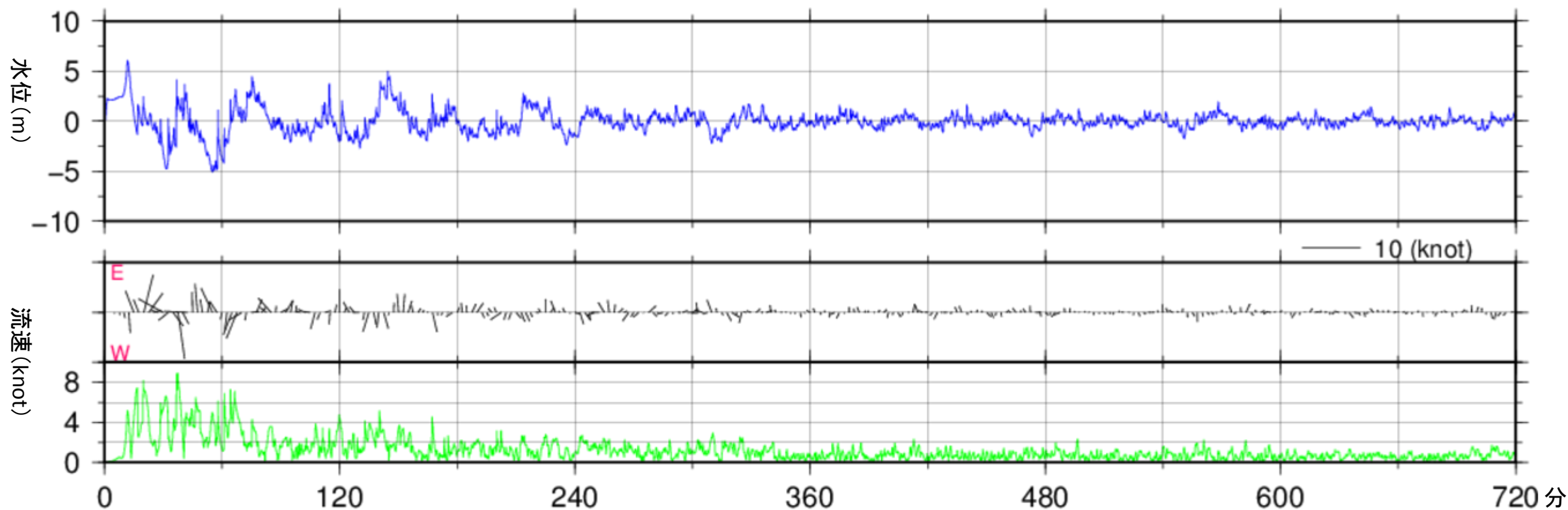
180分グラフ



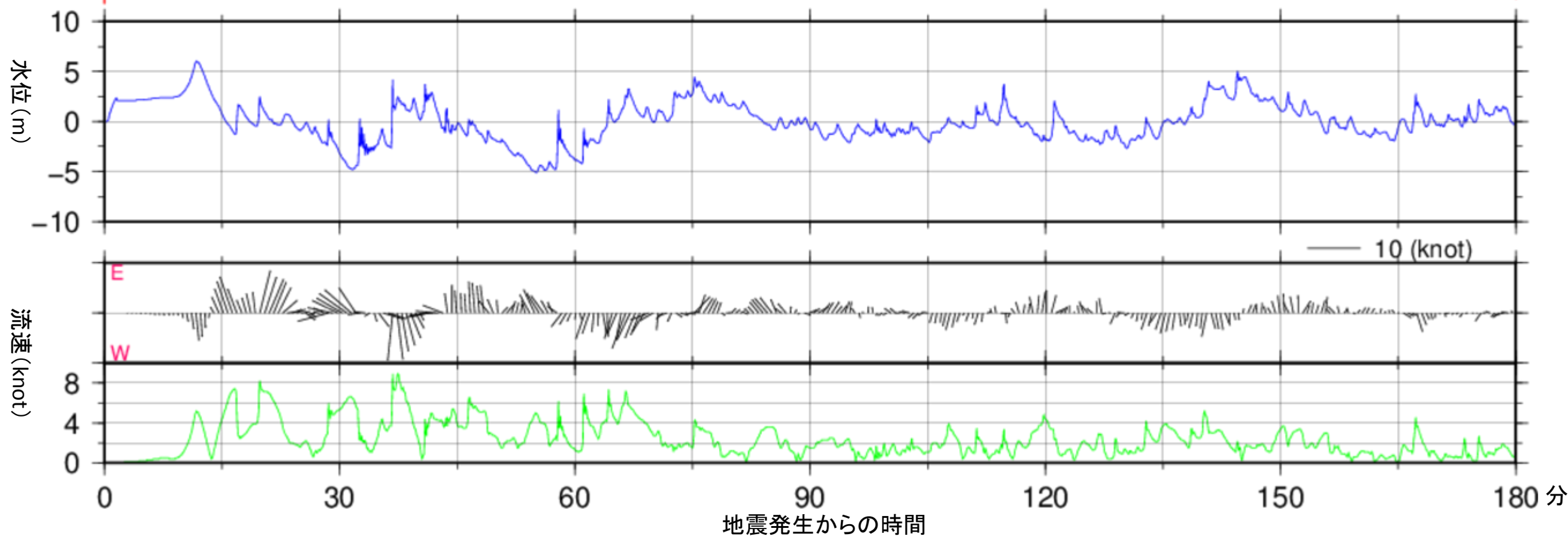
経時変化図(満潮時、零位は最高水面)

地点 4

720分グラフ



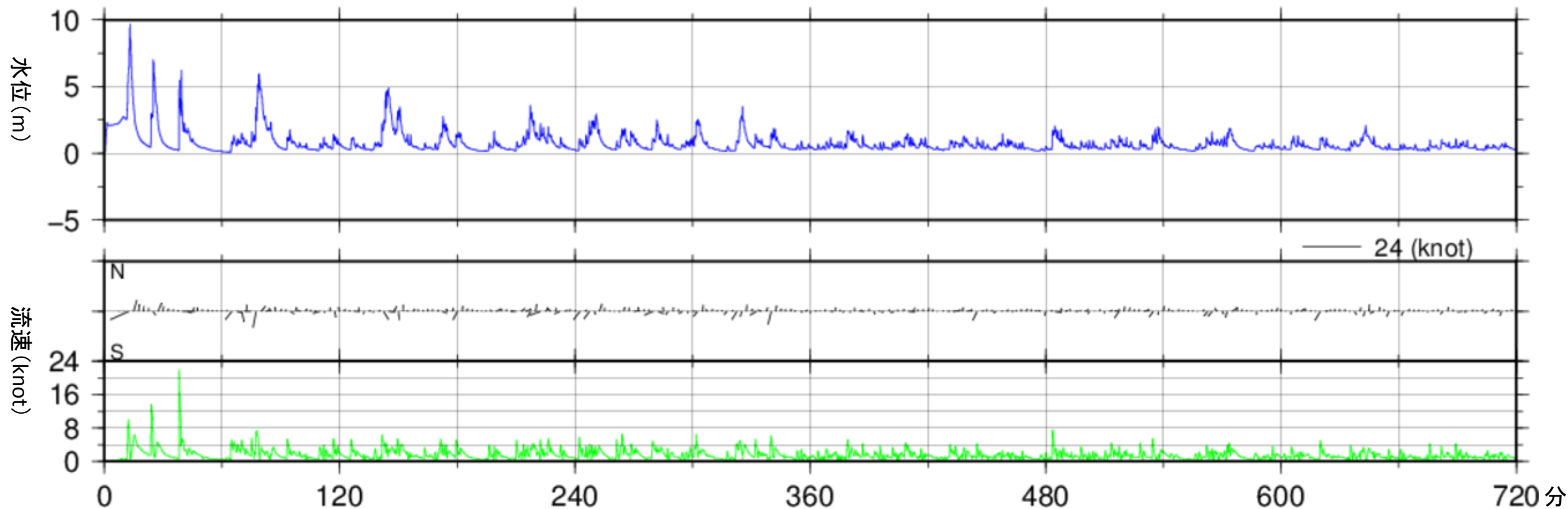
180分グラフ



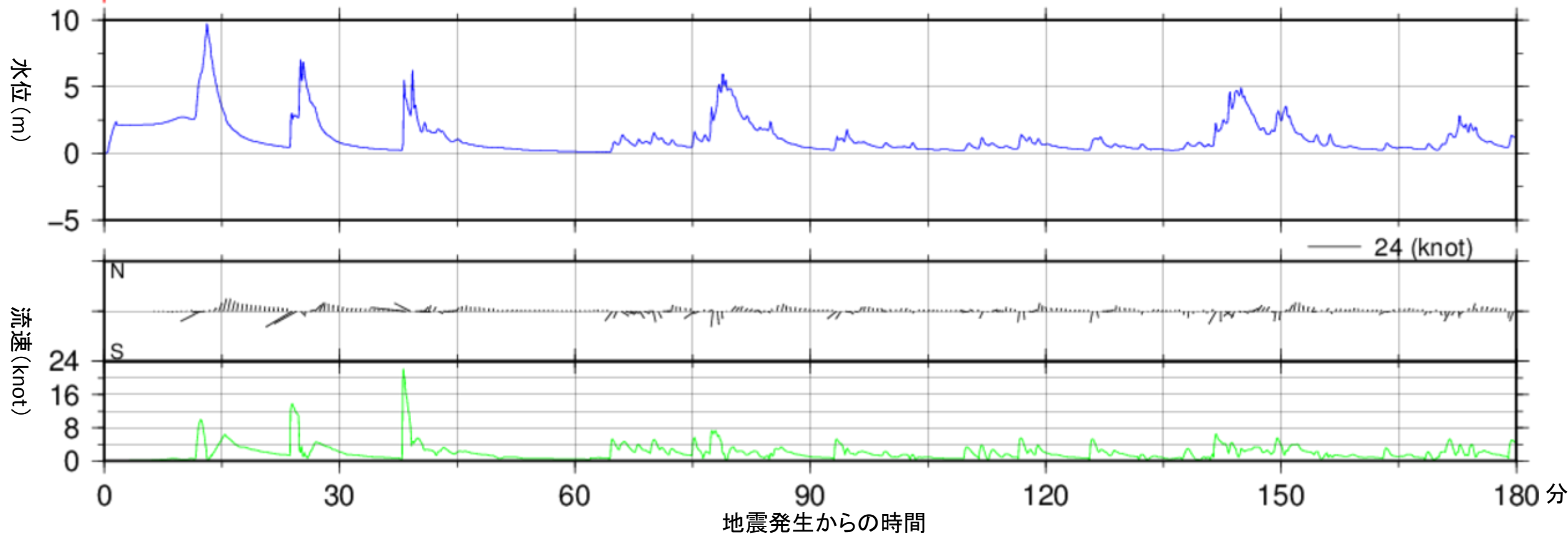
経時変化図(満潮時、零位は最高水面)

地点 5

720分グラフ



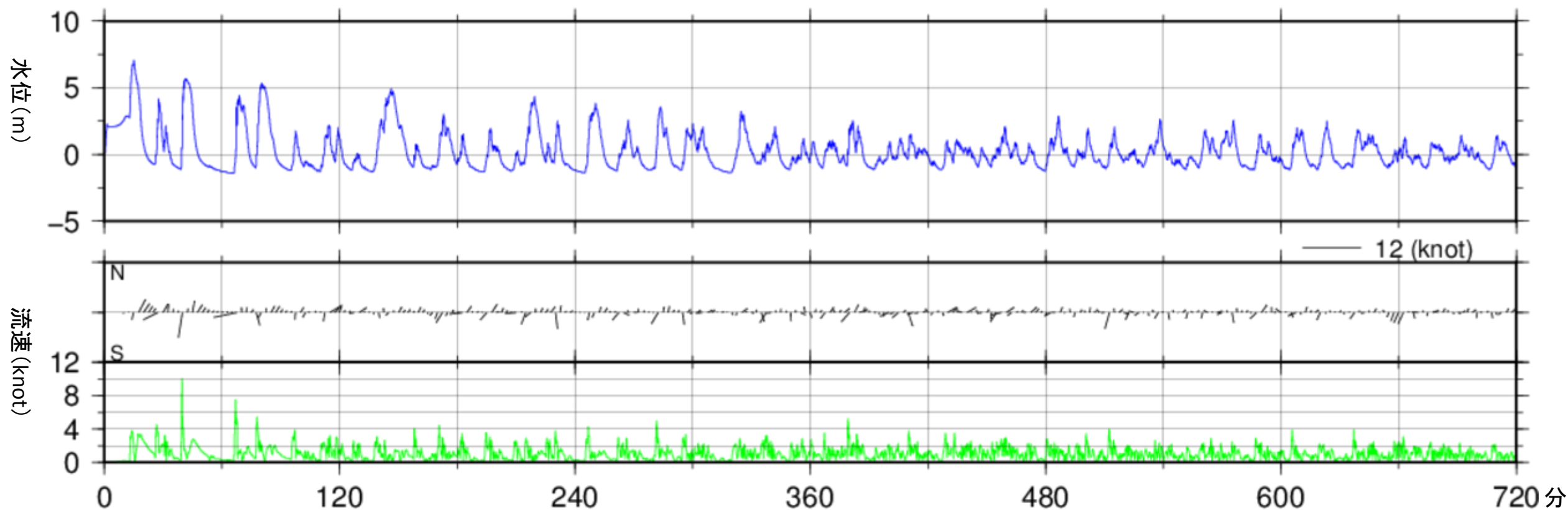
180分グラフ



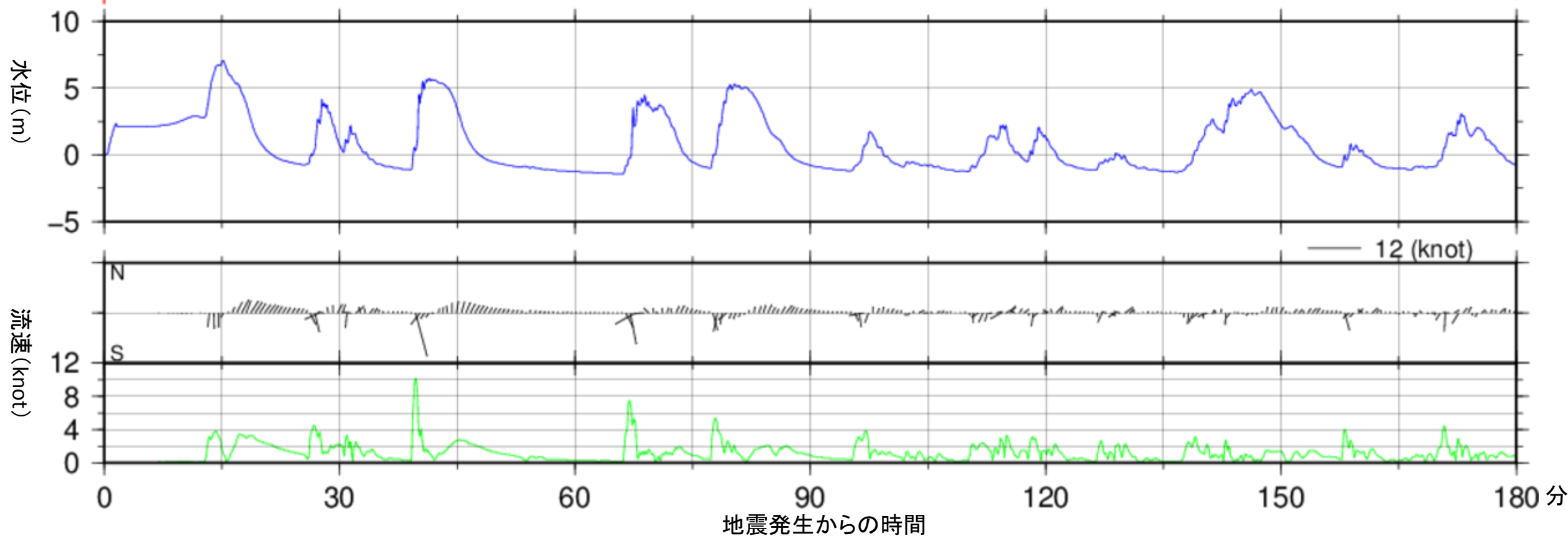
経時変化図(満潮時、零位は最高水面)

地点 6

720分グラフ



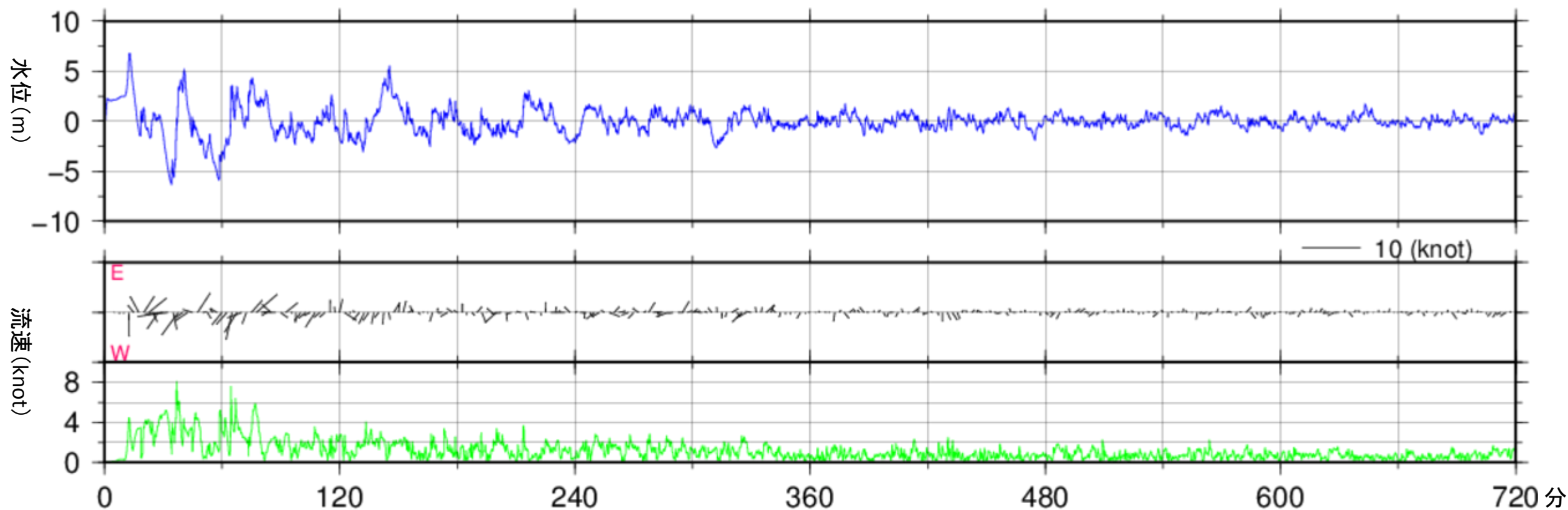
180分グラフ



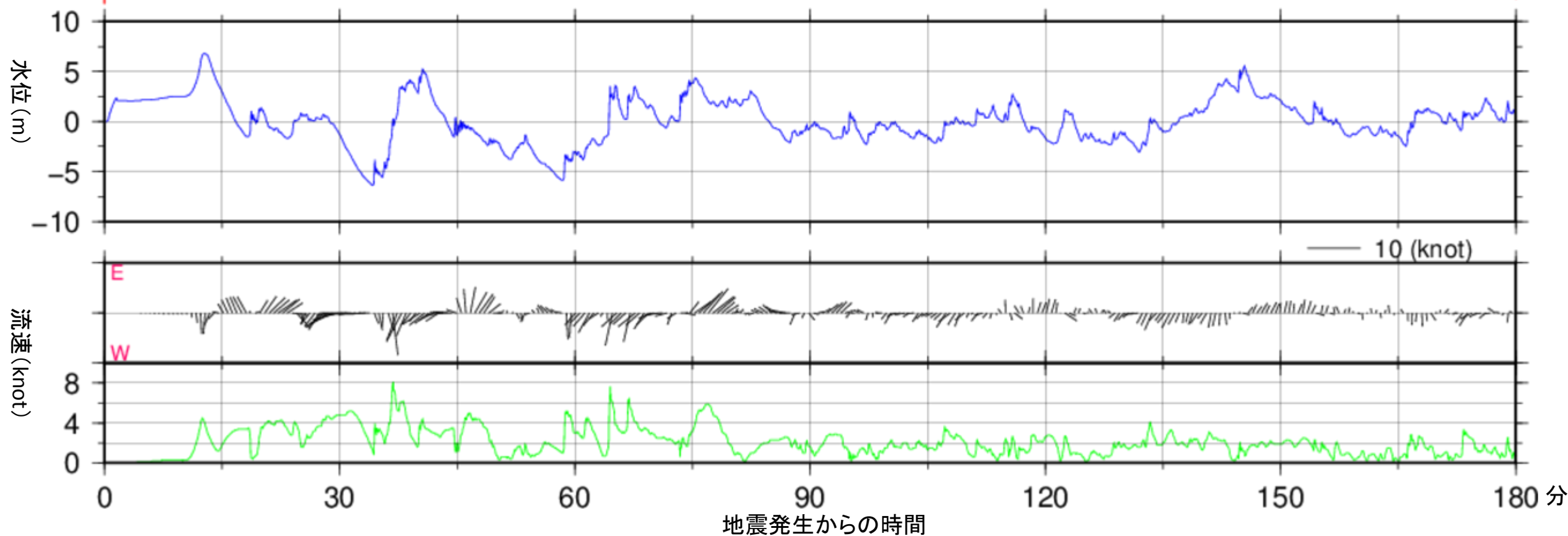
経時変化図(満潮時、零位は最高水面)

地点7

720分グラフ



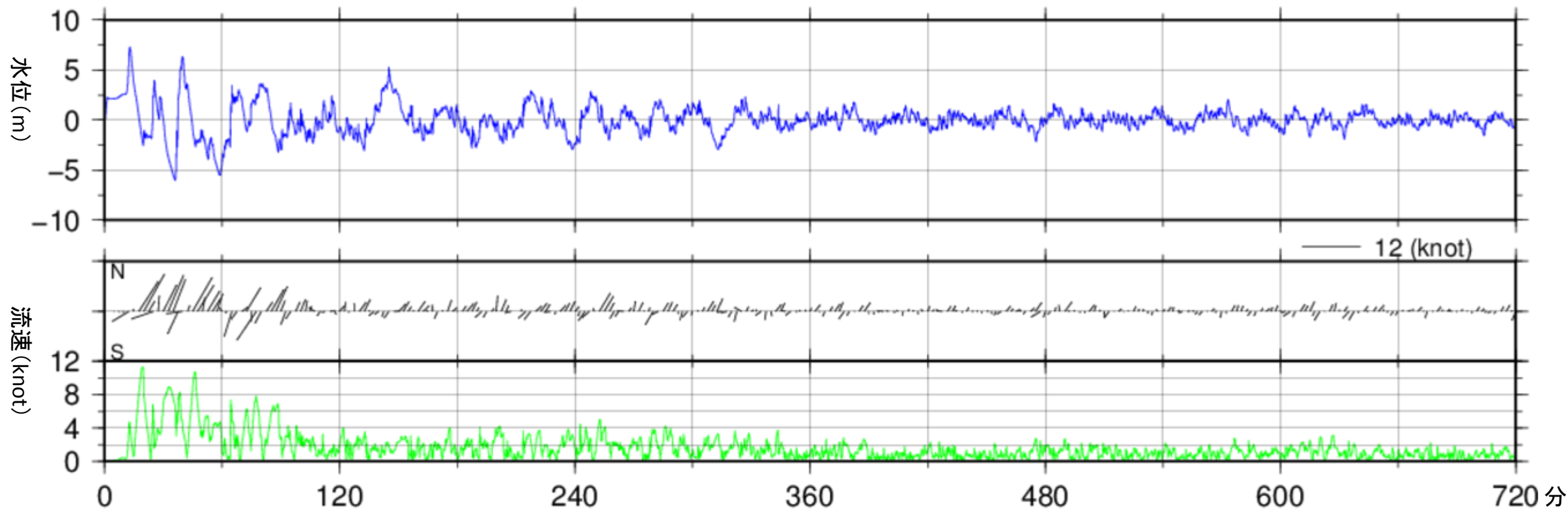
180分グラフ



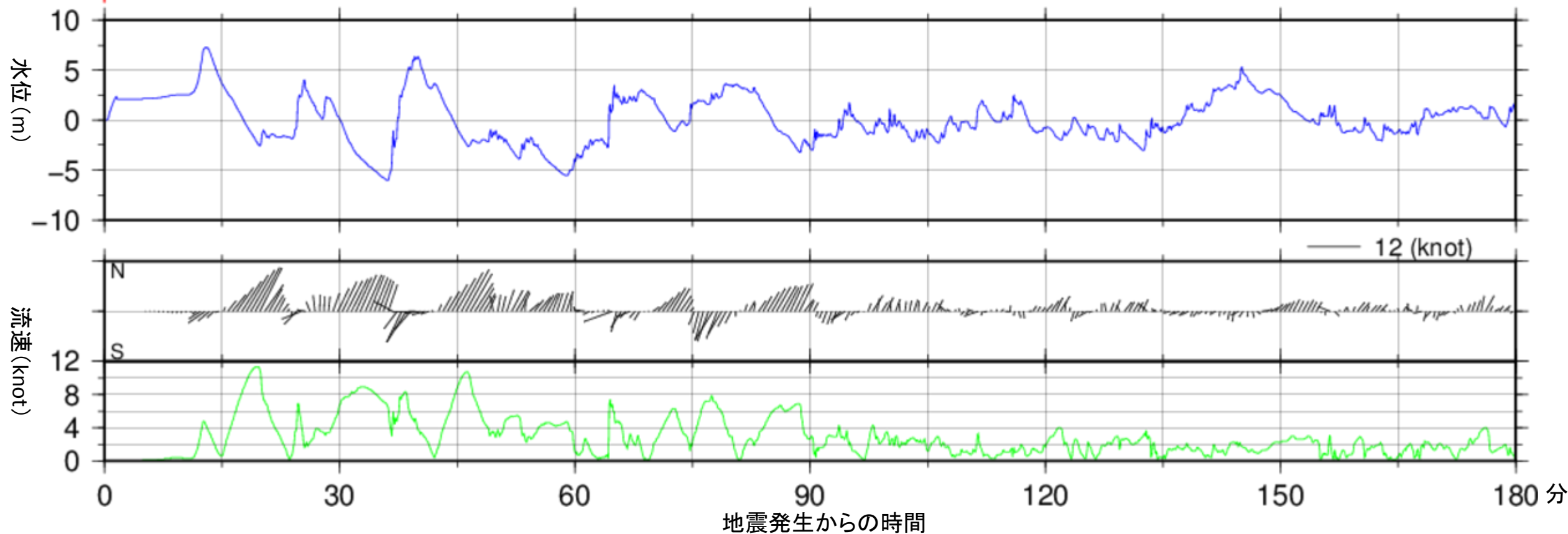
経時変化図(満潮時、零位は最高水面)

地点 8

720分グラフ



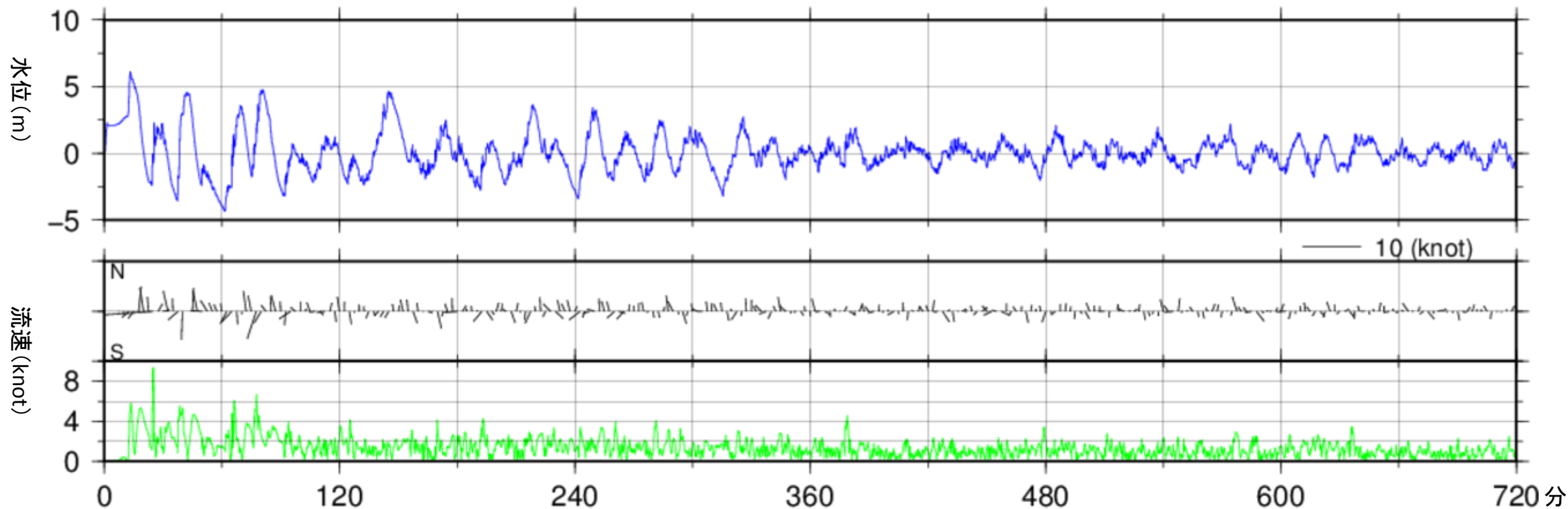
180分グラフ



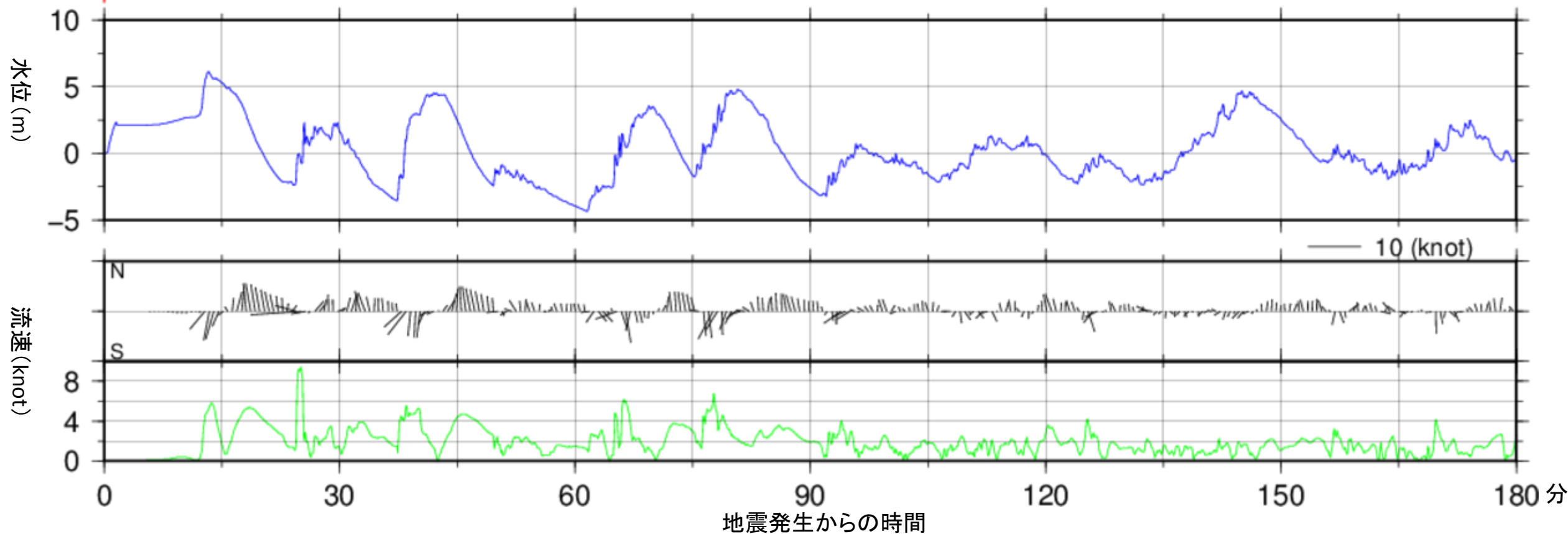
経時変化図(満潮時、零位は最高水面)

地点 9

720分グラフ



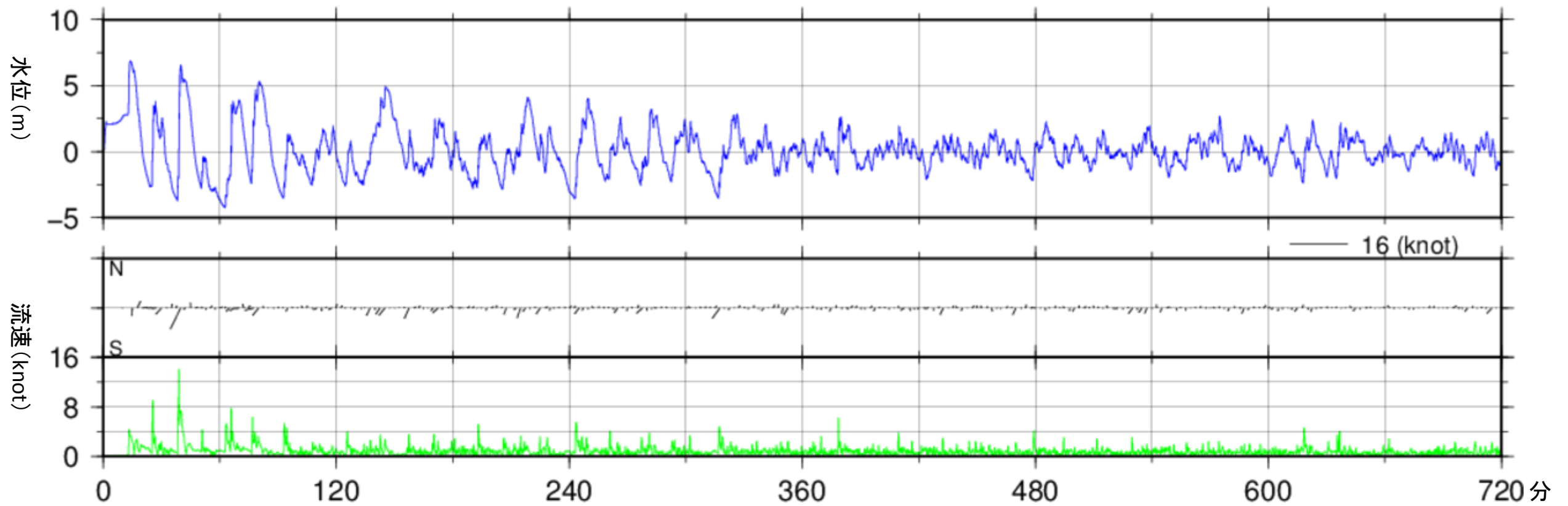
180分グラフ



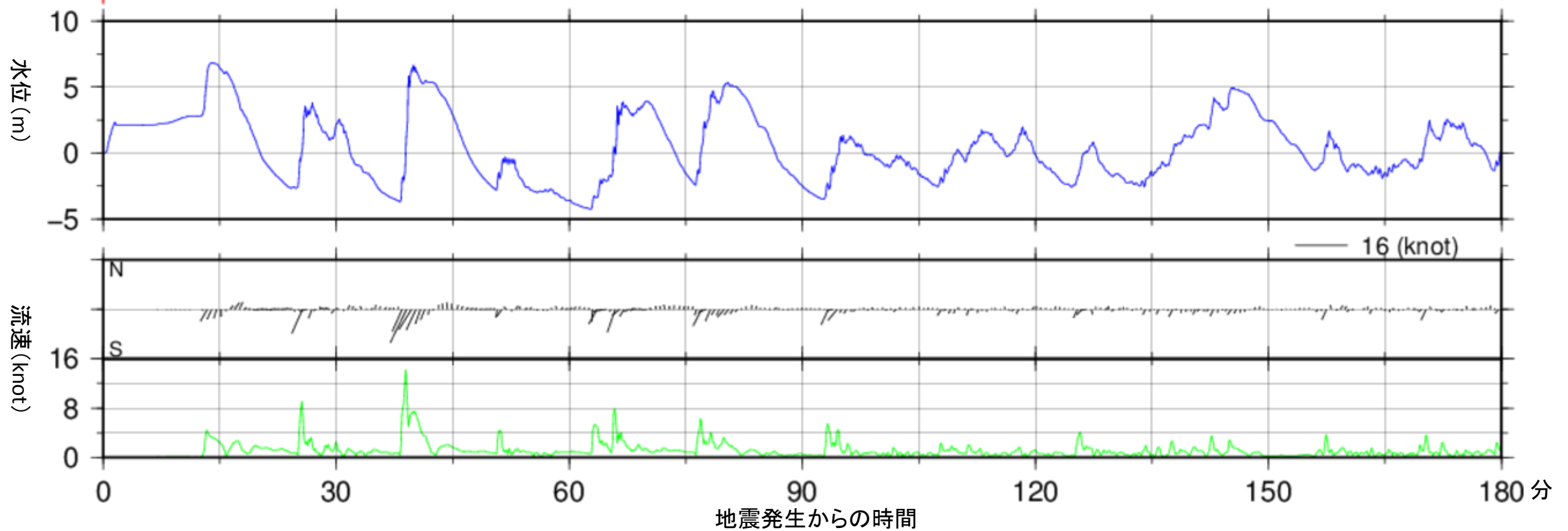
経時変化図(満潮時、零位は最高水面)

地点 10

720分グラフ



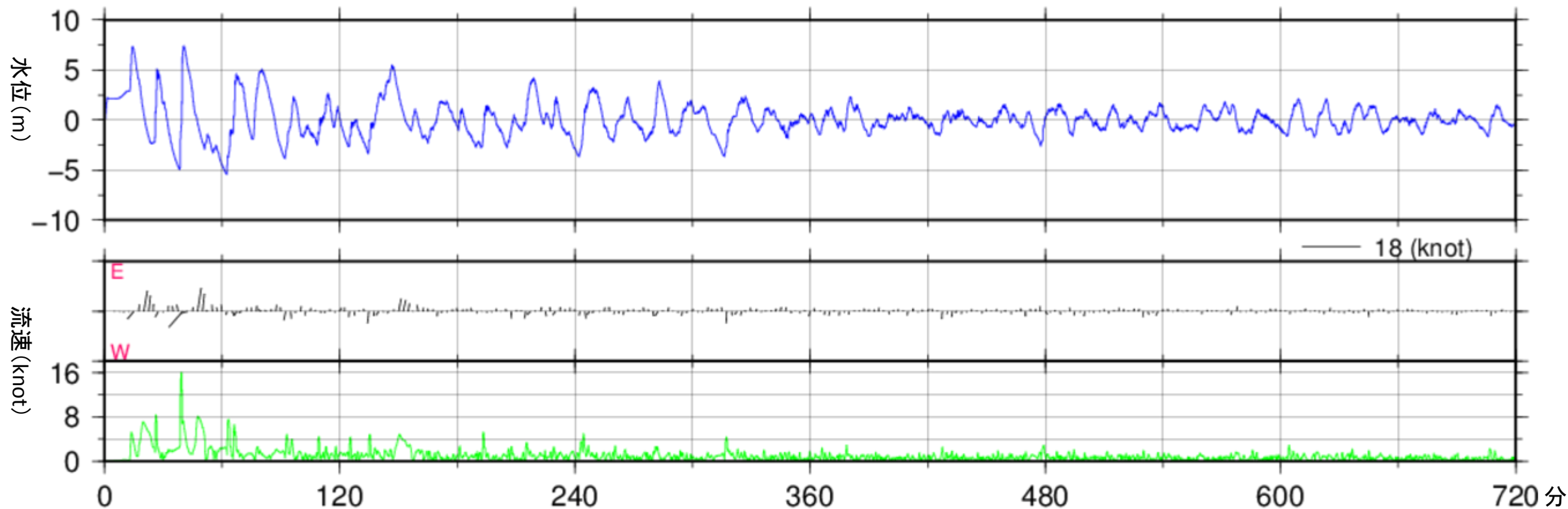
180分グラフ



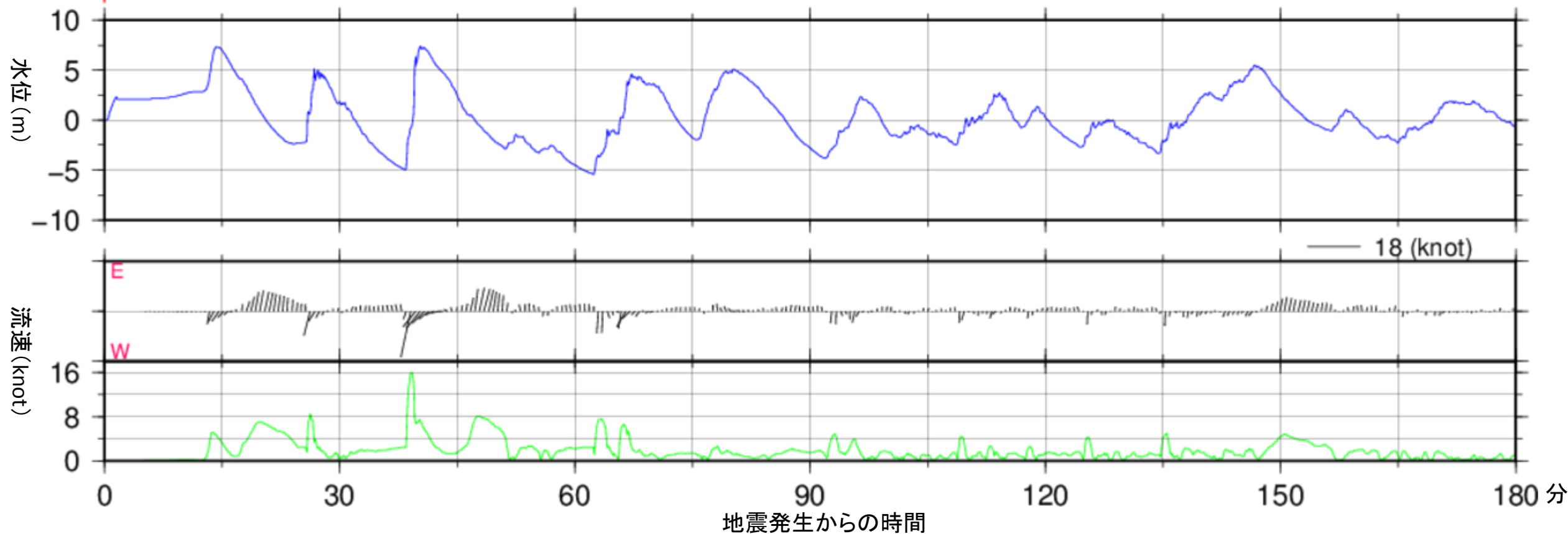
経時変化図(満潮時、零位は最高水面)

地点 11

720分グラフ



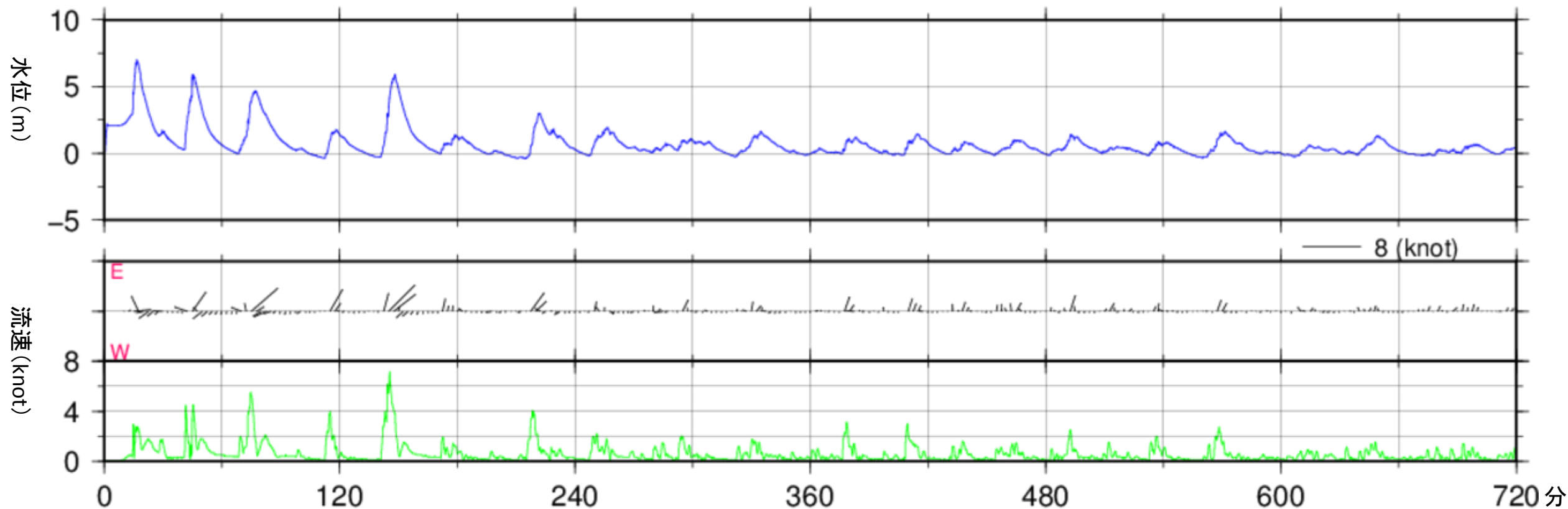
180分グラフ



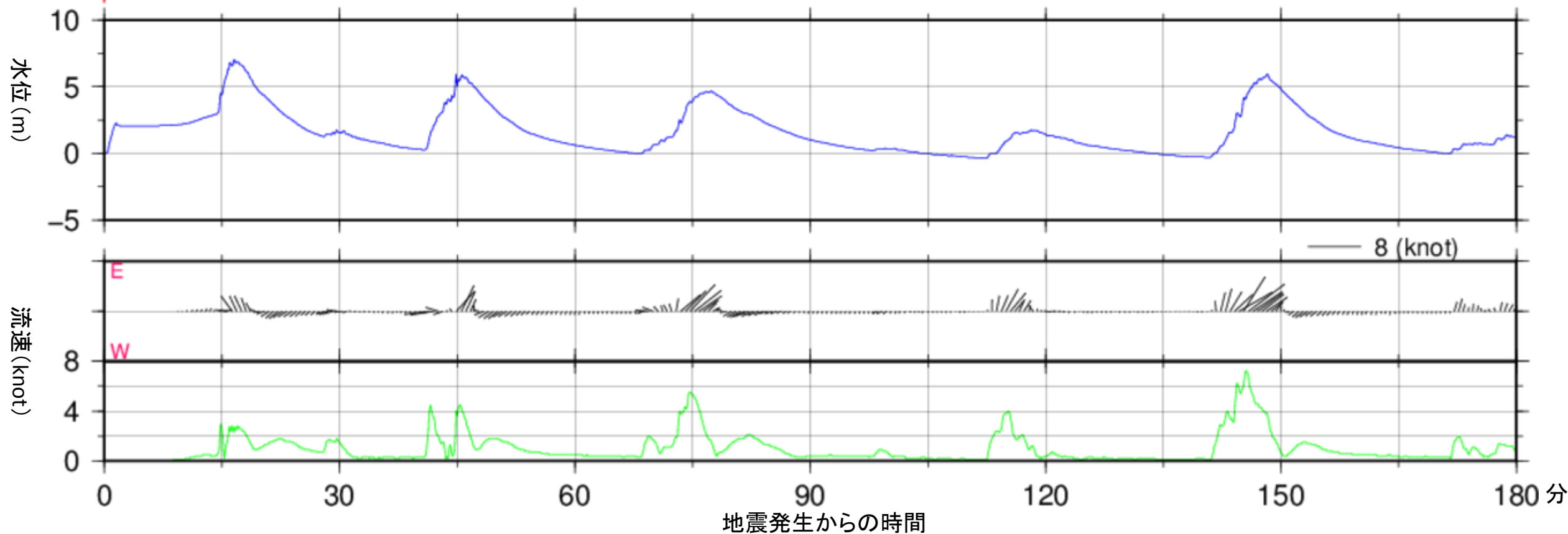
経時変化図(満潮時、零位は最高水面)

地点 12

720分グラフ



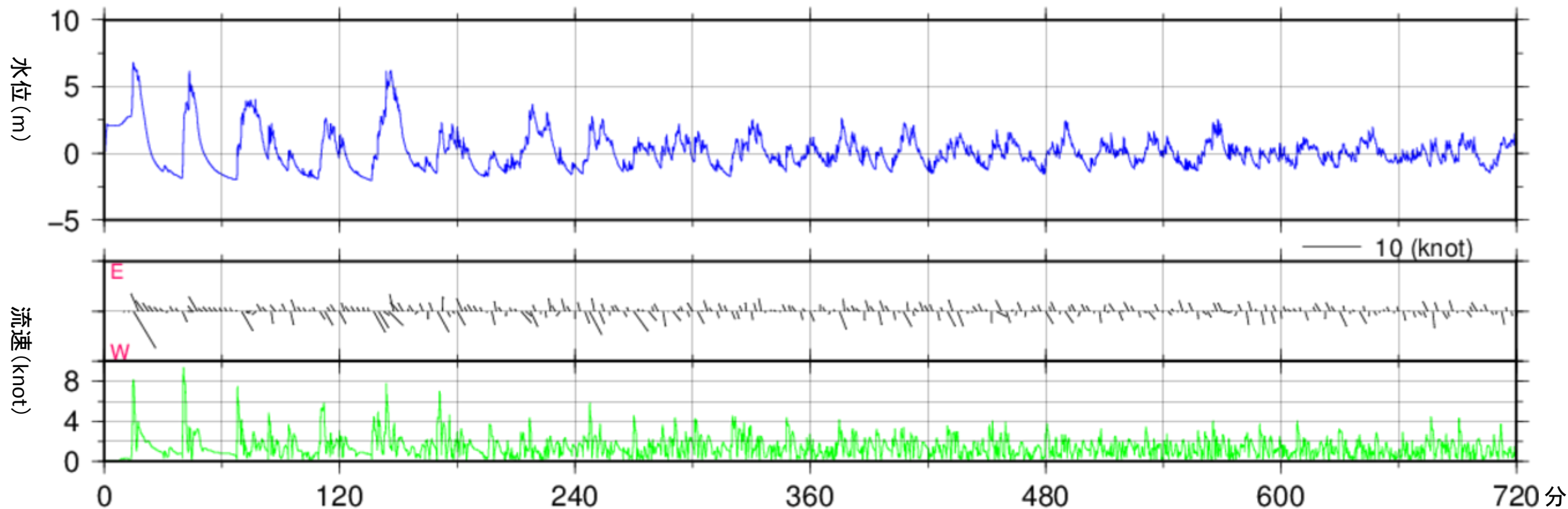
180分グラフ



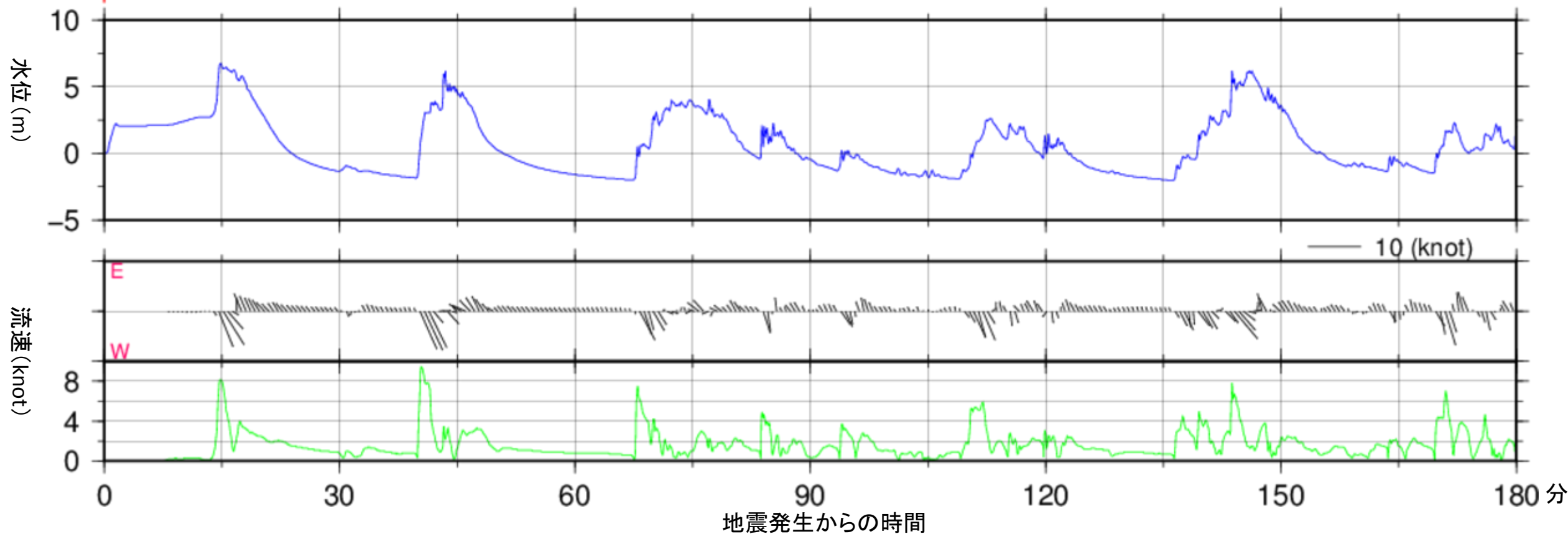
経時変化図(満潮時、零位は最高水面)

地点 13

720分グラフ



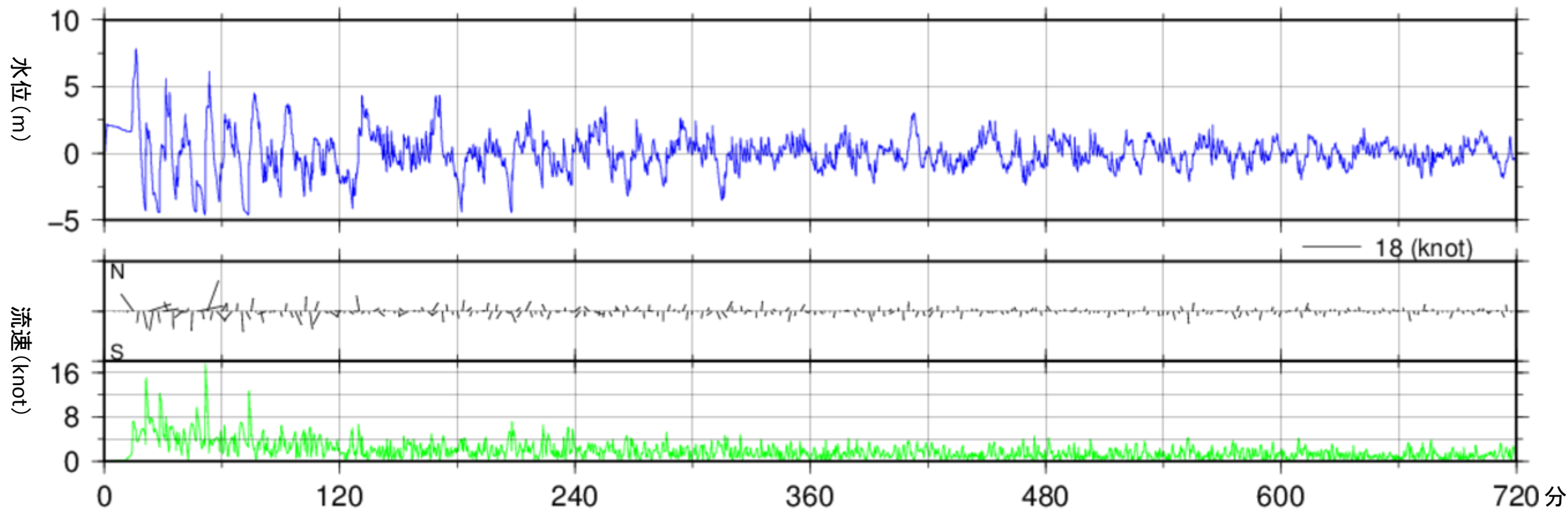
180分グラフ



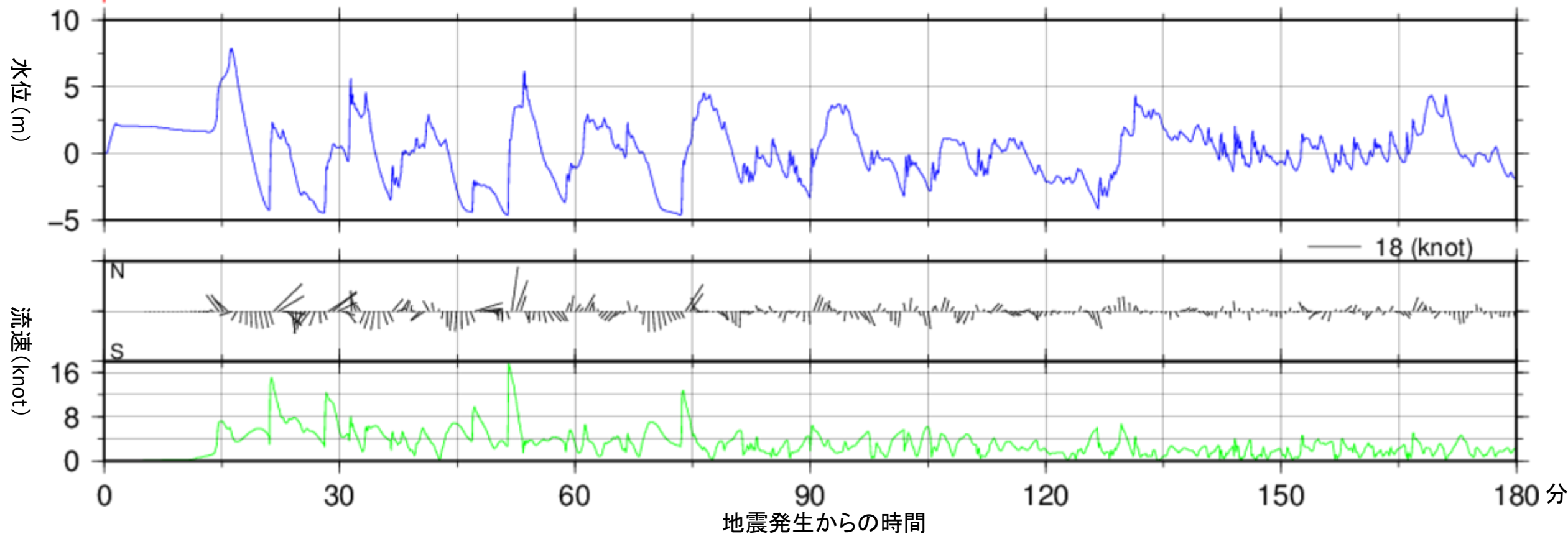
経時変化図(満潮時、零位は最高水面)

地点 14

720分グラフ



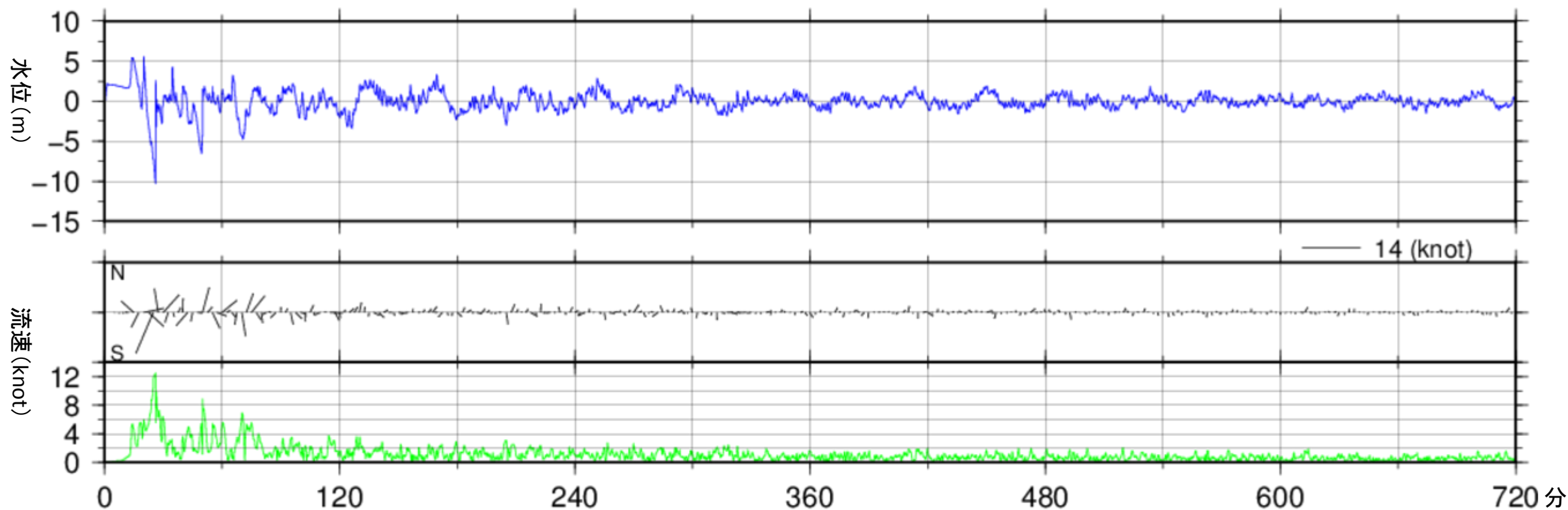
180分グラフ



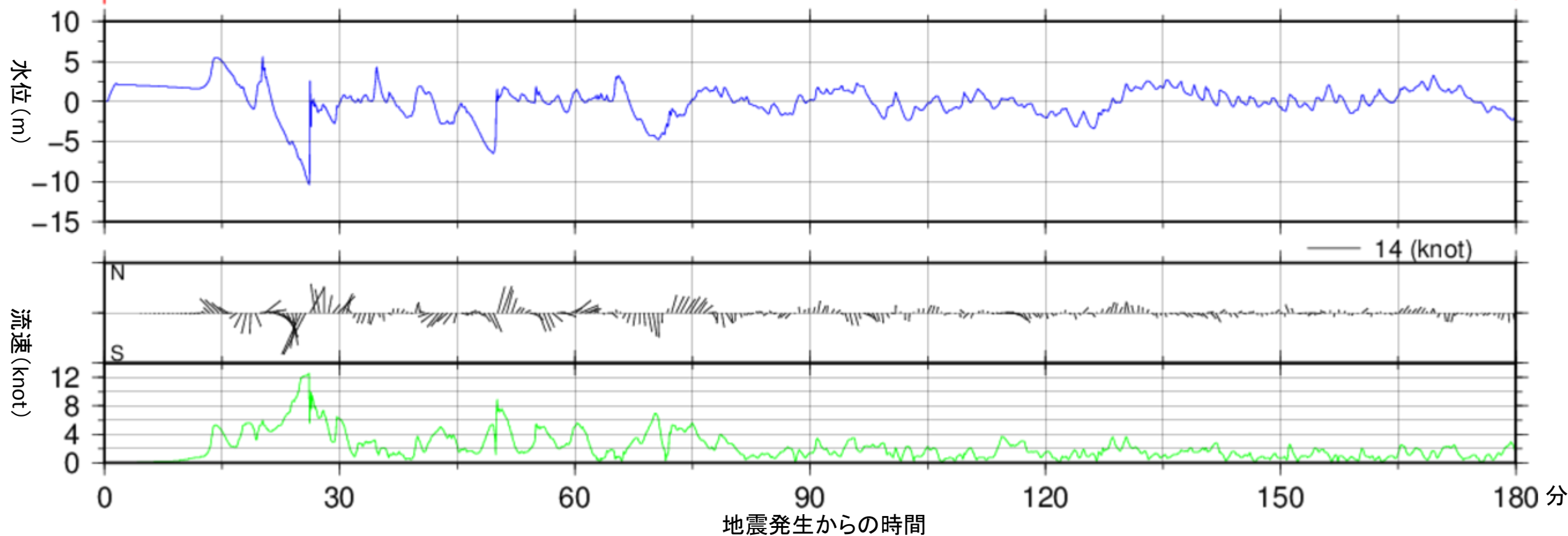
経時変化図(満潮時、零位は最高水面)

地点 15

720分グラフ



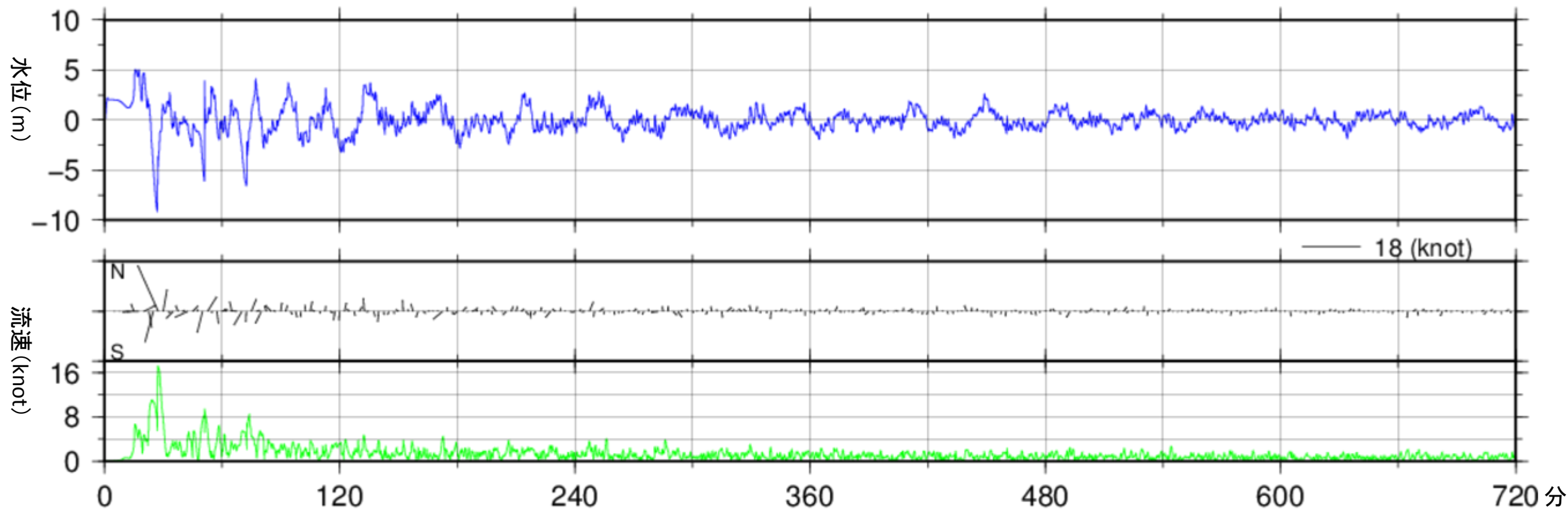
180分グラフ



経時変化図(満潮時、零位は最高水面)

地点 16

720分グラフ



180分グラフ

