

# 経時変化図(水位、流向・流速)一覧

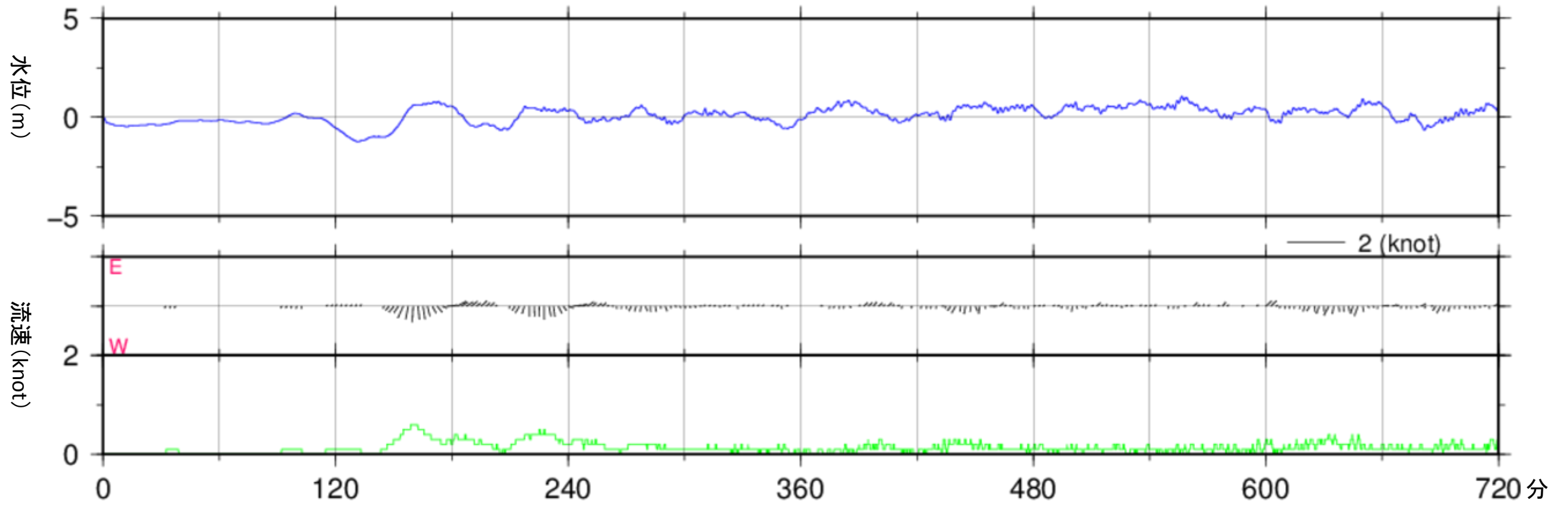
坂手港  
(最高水面)

海上保安庁

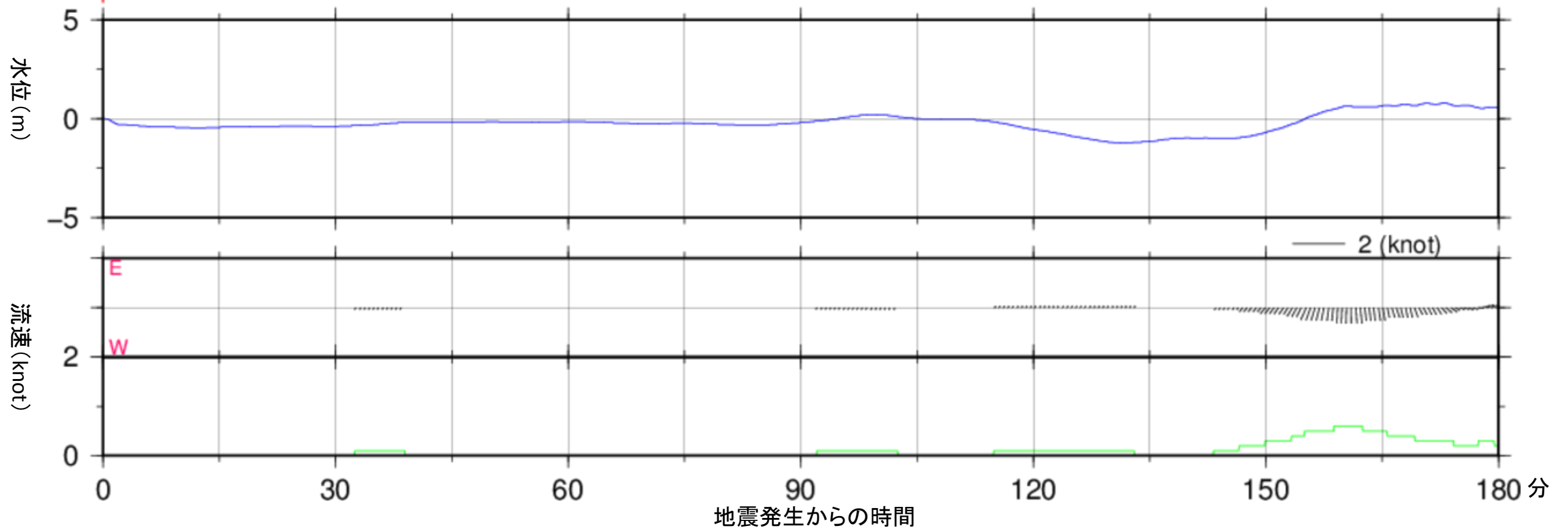
# 経時変化図(満潮時、零位は最高水面)

地点 1

720分グラフ



180分グラフ

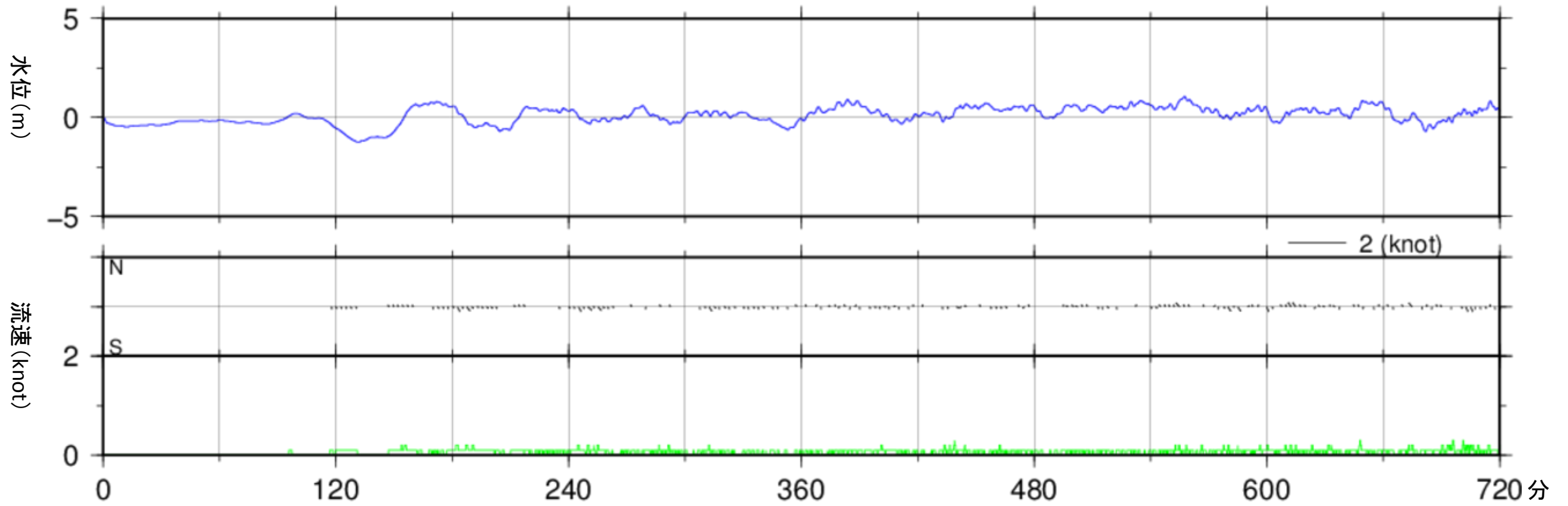


地震発生からの時間

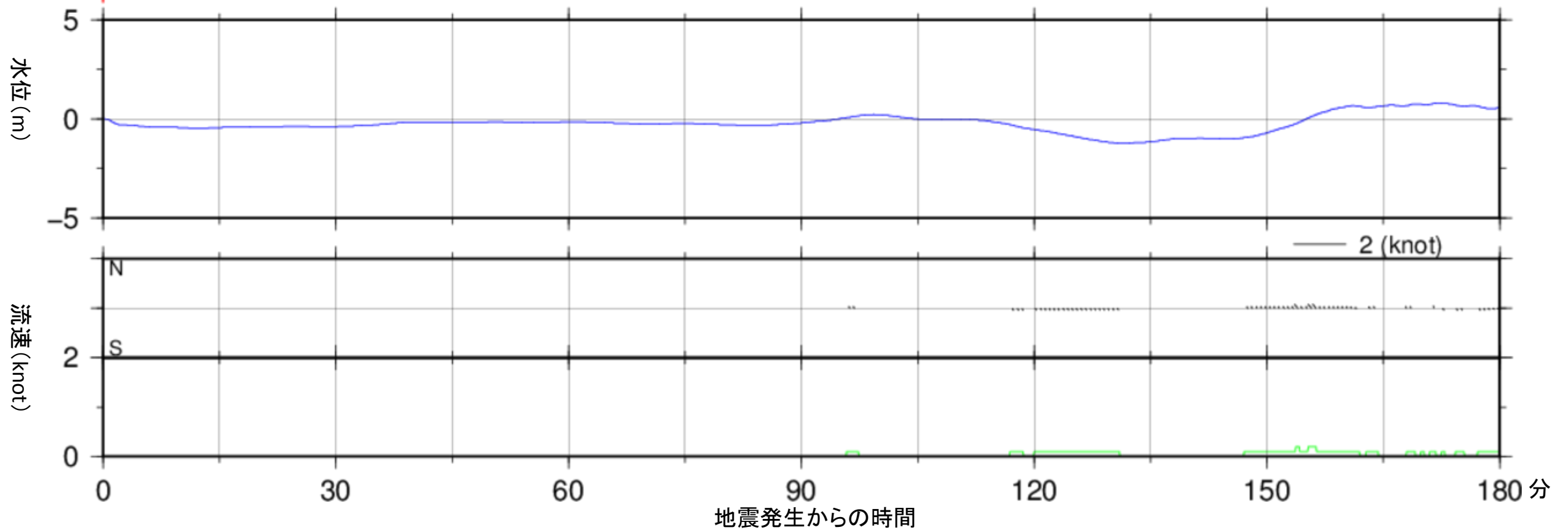
# 経時変化図(満潮時、零位は最高水面)

地点 2

720分グラフ



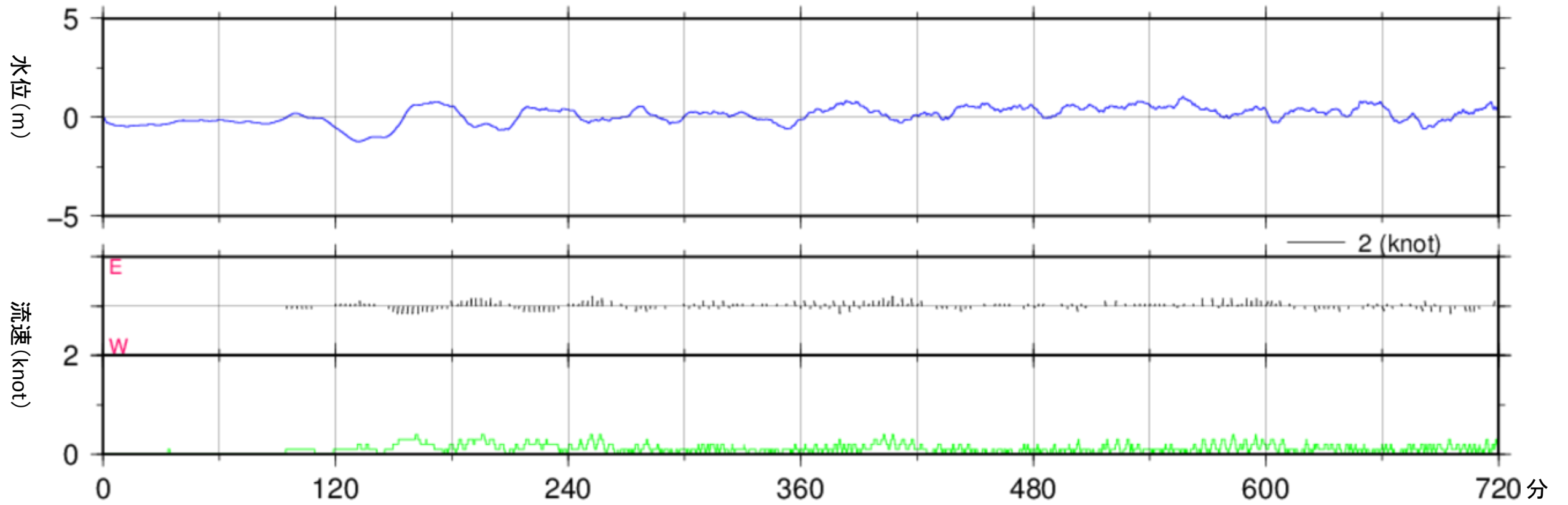
180分グラフ



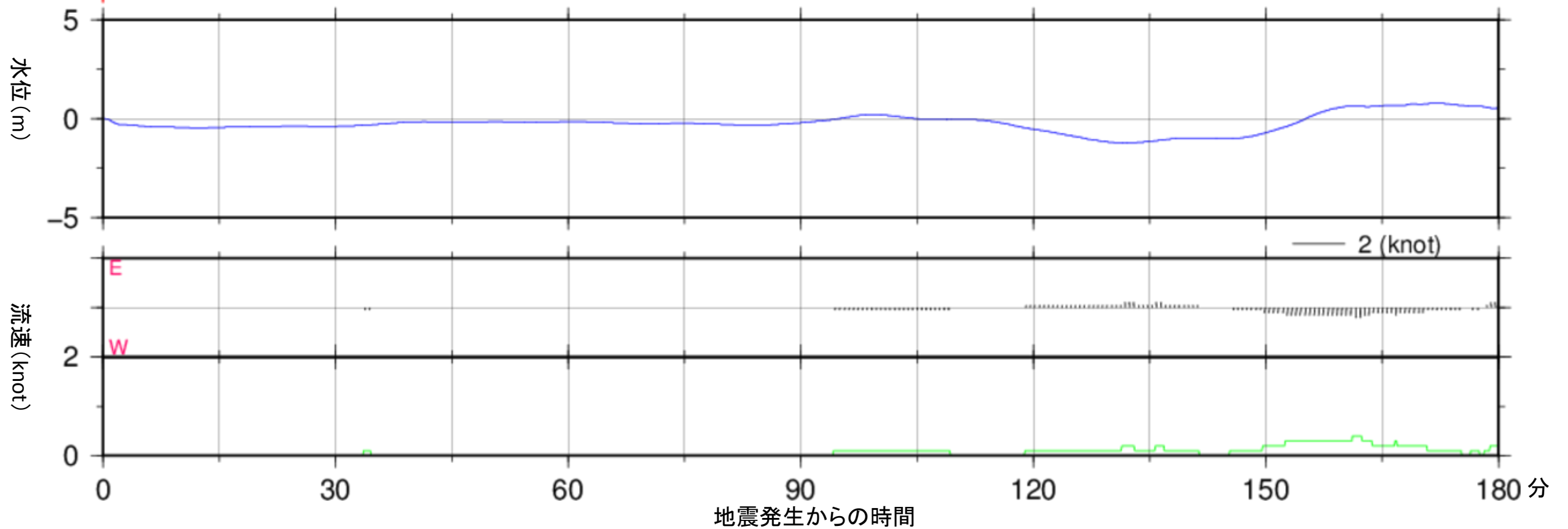
# 経時変化図(満潮時、零位は最高水面)

地点 3

720分グラフ



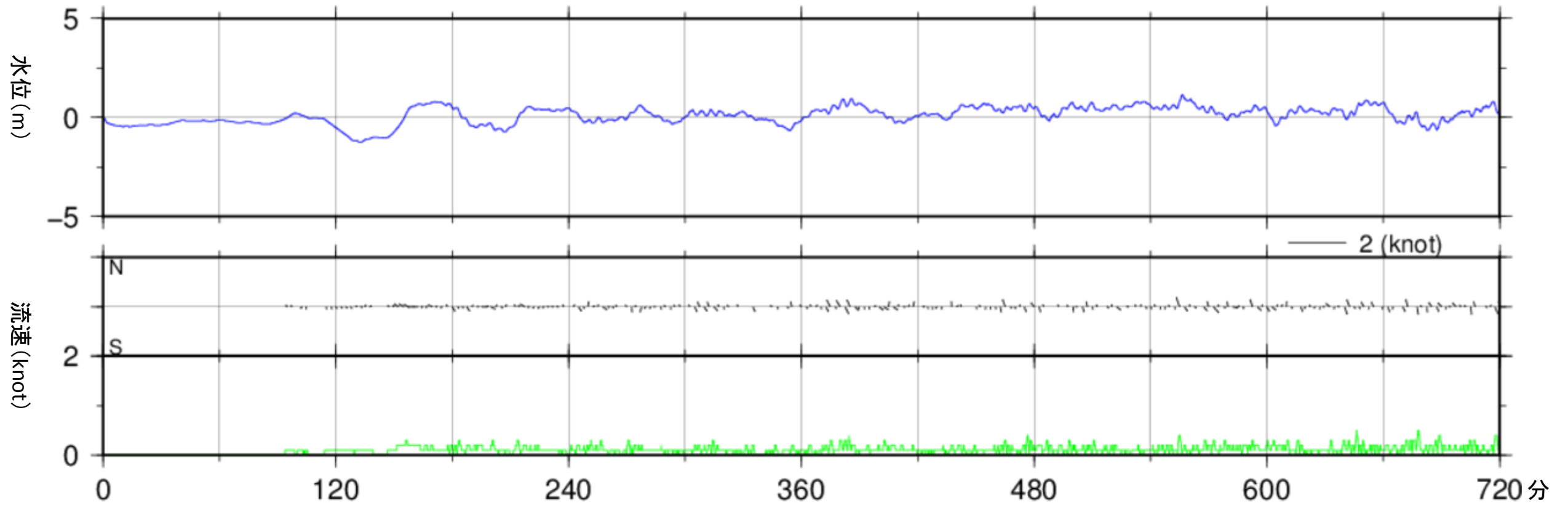
180分グラフ



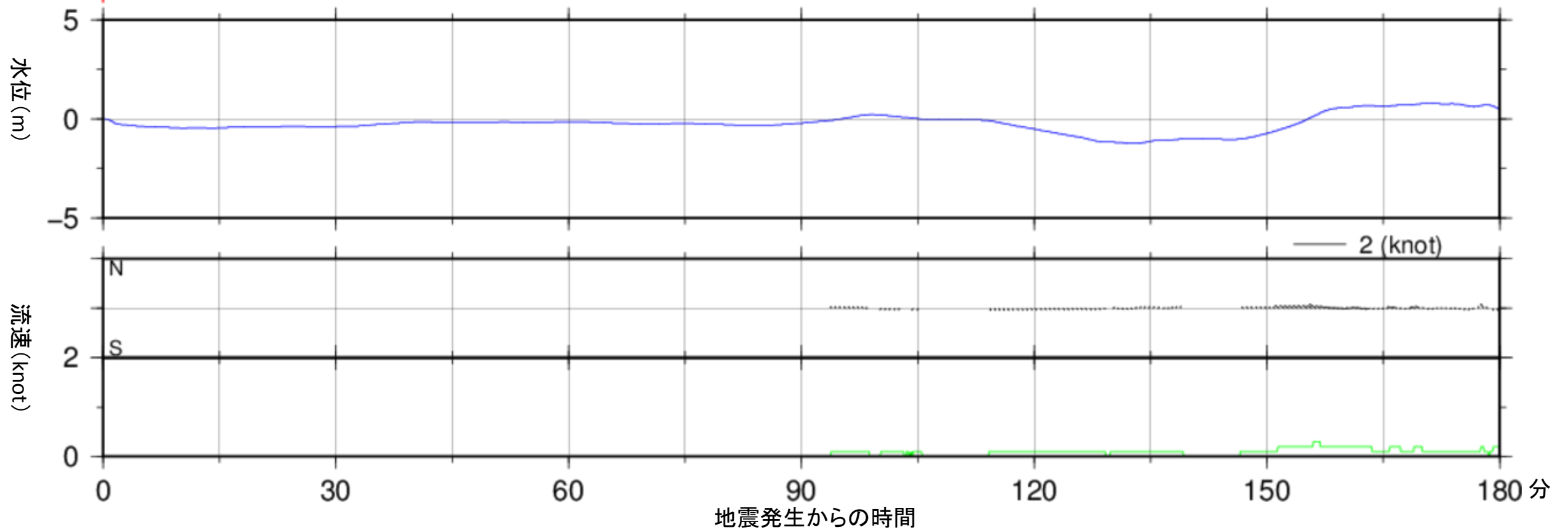
# 経時変化図(満潮時、零位は最高水面)

地点 4

720分グラフ



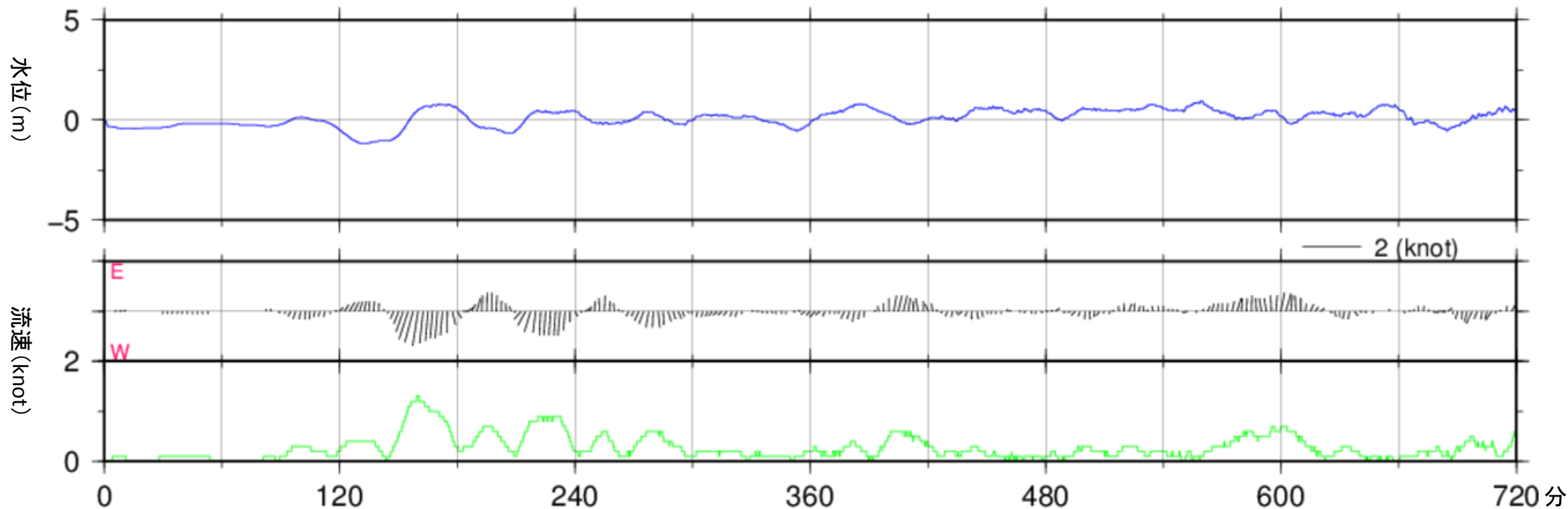
180分グラフ



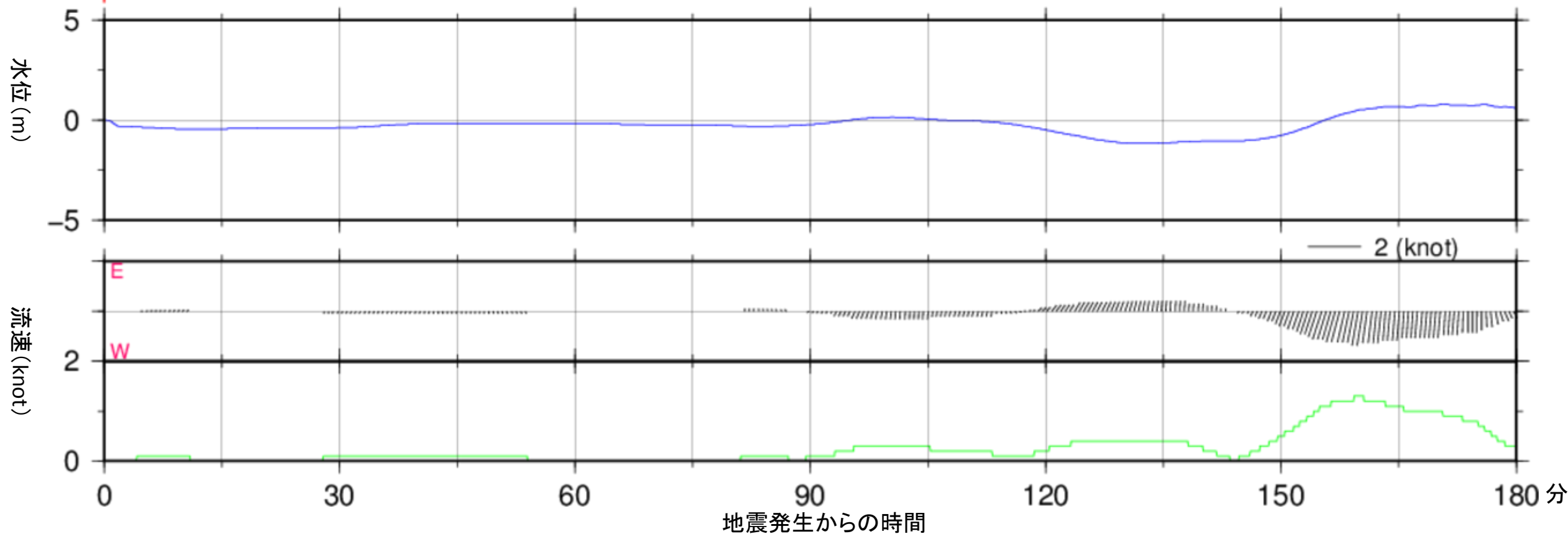
# 経時変化図(満潮時、零位は最高水面)

地点 5

720分グラフ



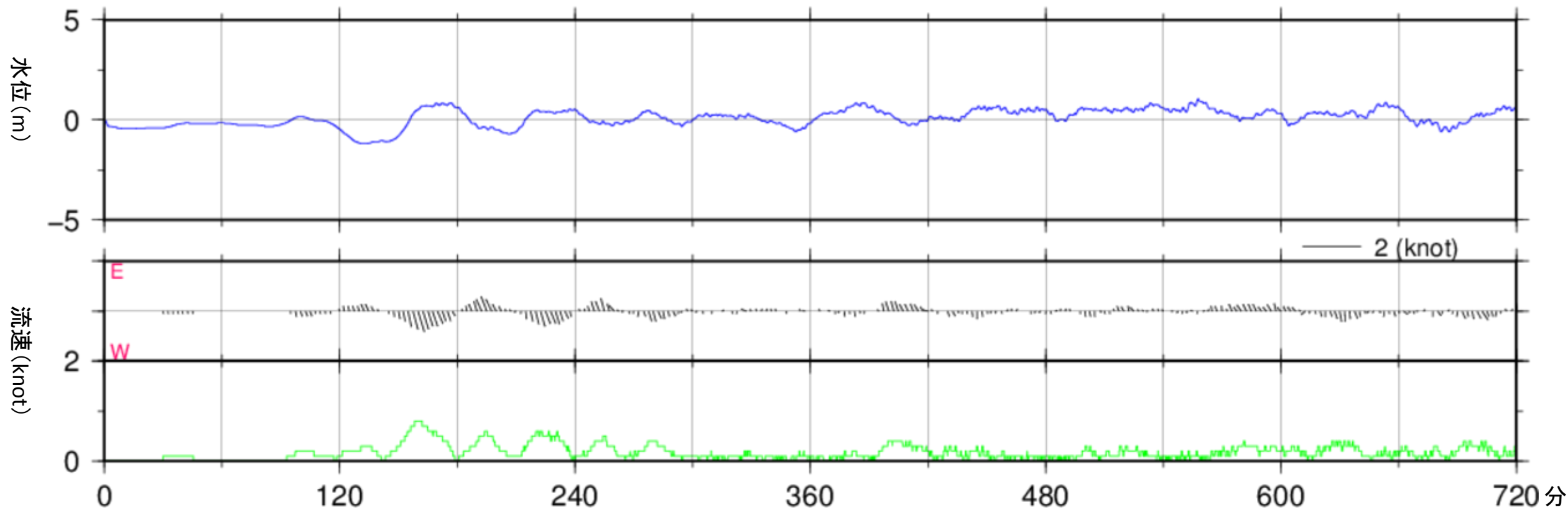
180分グラフ



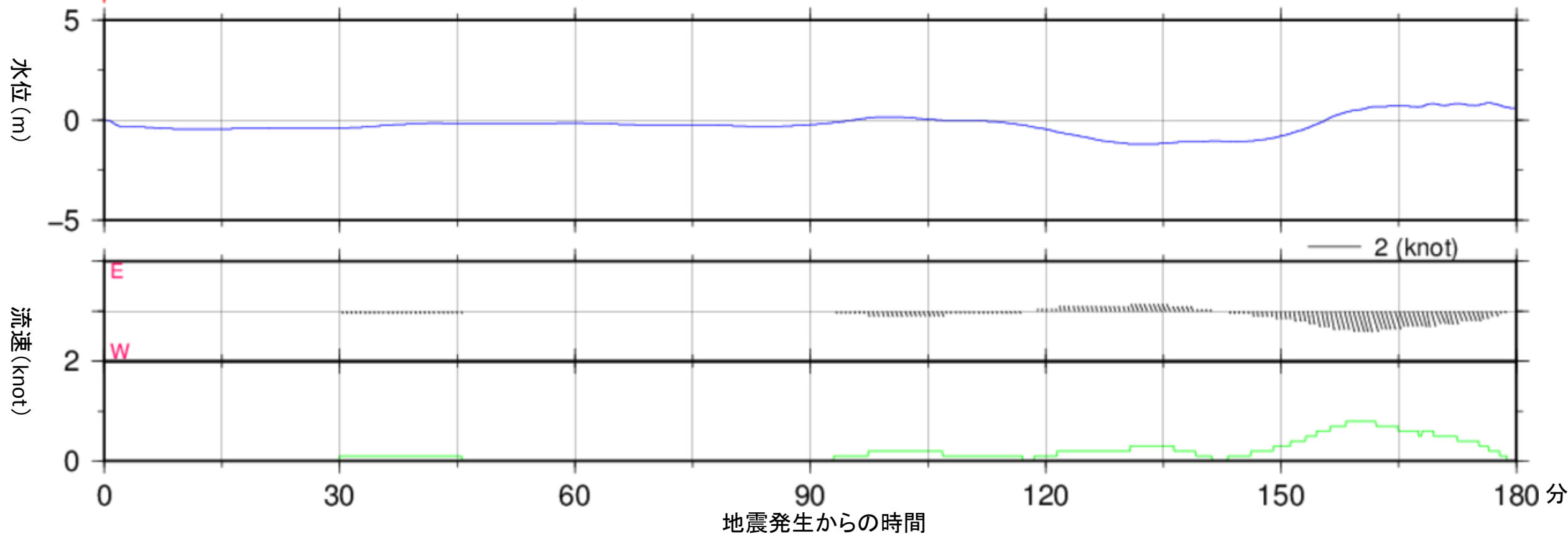
# 経時変化図(満潮時、零位は最高水面)

地点 6

720分グラフ



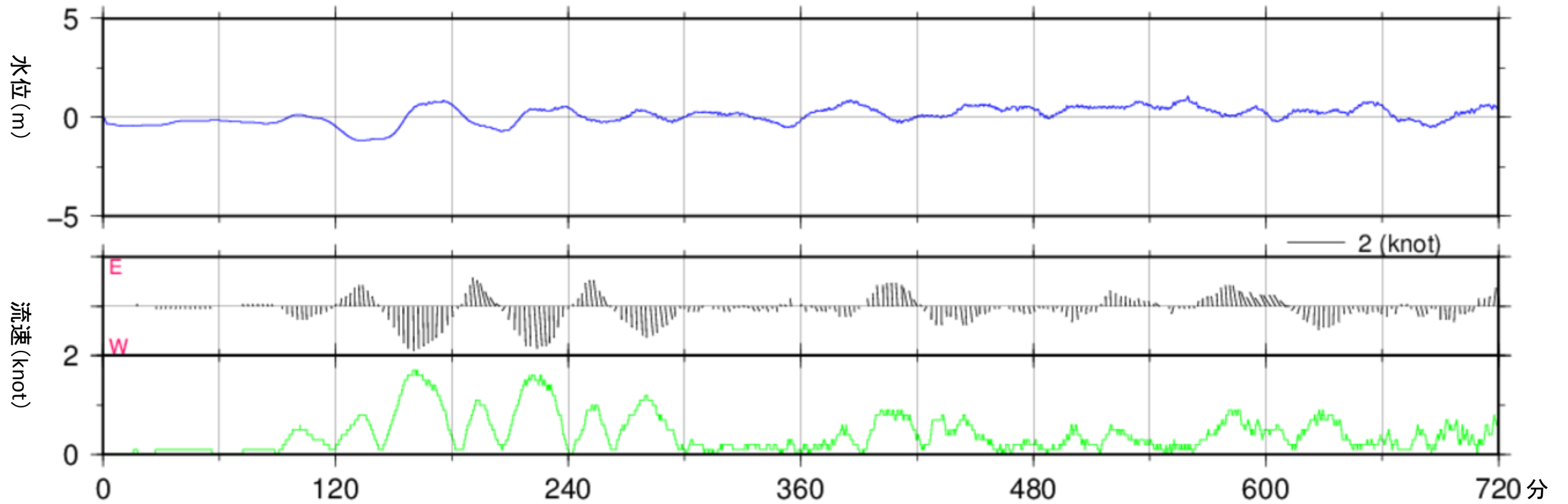
180分グラフ



# 経時変化図(満潮時、零位は最高水面)

地点 7

720分グラフ



180分グラフ

