



問合せ先
第八管区海上保安本部海洋情報部
監理課 専門官 鈴木 孝志
(八管海の相談室担当)
TEL 0773-75-7373 (直通)
TEL 0773-76-4100 (内線 2511)



第八管区海上保安本部
平成20年12月18日

行く年来る年！ 日の入り・日の出マップ

～ 2008年大晦日日の入り&2009年初日の出時刻情報 ～

第八管区海上保安本部では、管内32箇所の主な都市、山及び灯台における2008年大晦日の日の入り時刻をまとめた「八管大晦日日の入りマップ」と、2009年初日の出時刻をまとめた「八管初日の出マップ」を八管本部ホームページで公開します。また、携帯電話では、日の入り・日の出時刻をまとめた一覧表をご覧になれます。

日の入りの方向はほぼ西南西に、日の出の方向はほぼ東南東になりますが、その方向に山や高い建物があれば日の入り時刻はお知らせしている時刻より早くなり、日の出時刻は遅くなります。

また、大晦日から初春(1月15日)にかけて、灯台を背景にした海の風景や海に沈む夕日・日の出等の写真を募集していますので奮って八管本部ホームページから投稿してください。

投稿頂いた写真は八管本部ホームページにて公開いたします。

<http://www.kaiho.mlit.go.jp/08kanku/> 八管本部ホームページ(マップ閲覧、写真投稿)

<http://www1.kaiho.mlit.go.jp/KAN8/hatsuhi/list.html> 携帯電話(一覧表閲覧)

(参考)

○海上保安庁と暦の関わり

海上保安庁では、船舶航海のために必要となる航海暦(天測暦・天測略暦)を発行しており、航海暦に掲載する太陽や月等天体の出没時刻や位置などを算出しています。

○日没の定義

天文学では、太陽の「上縁」が没することを日没の定義としています。

○日本各地の主要都市や日本の百名山等における2009年初日の出時刻については、海上保安庁海洋情報部のインターネットホームページでご覧になることができます。

<http://www1.kaiho.mlit.go.jp/KOHO/hatsuhi/>

<http://www.kaiho.mlit.go.jp/08kanku/>



ただいま、八管10大ニュースアンケート募集中！！ 抽選で10名の方に海上



新着トピックス 管内の主な出来事、話題などを紹介します

- ◆ 12/10から12/16までは「北朝鮮人権侵害問題啓発週間」です(2008/12/3)
- ◆ 今年の八管10大ニュースアンケート募集中！(2008/11/28)
- ◆ 航空機の愛称の決定について(2008/11/28)
- ◆ 木材流出事故防止活動実施中(2008/11/01)
- ◆ 第9回「未来に残そう青い海・図画コンクール」結果発表(2008/10/30)

▶▶トピックス一覧

海洋の情報

海の相談室

入札情報

図画コンクール

| | | | |
|------------|--------------|--------------|------|
| 第八管区について | 海の安全 | お知らせ | その他 |
| ・八管区概要 | ・マリタイムセキュリティ | ・広報資料 | ・リンク |
| ・七五三イベント情報 | ・採用情報 | ・初級操縦士養成所の募集 | ・保護 |

<http://www1.kaiho.mlit.go.jp/KAN8/hatsuhi/sunset.html>

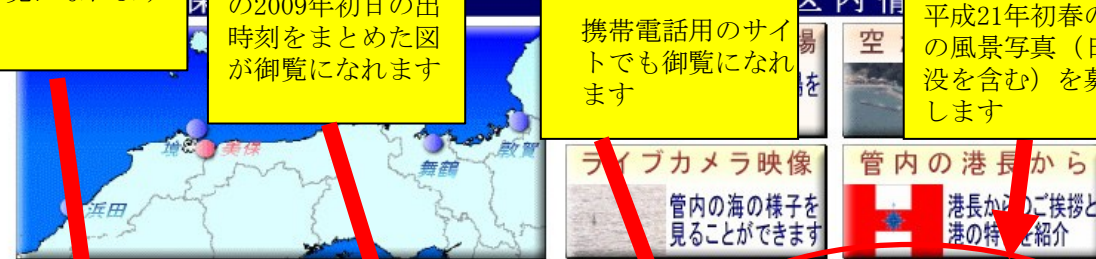
管内の主な都市等の2008年大晦日の日の入り時刻をまとめた図が御覧になれます

<http://www1.kaiho.mlit.go.jp/KAN8/hatsuhi/sunrise.html>

管内の主な都市等の2009年初日の出時刻をまとめた図が御覧になれます

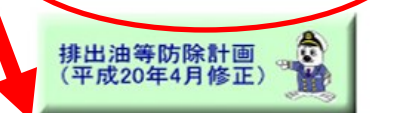

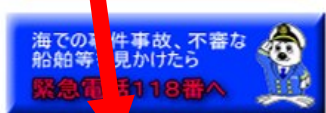

携帯電話用のサイトでも御覧になれます

平成21年初春の海の風景写真（日没を含む）を募集します



ライブカメラ映像
管内の海の様子を見ることができます

管内の港長から
港長からのご挨拶と港の特長を紹介

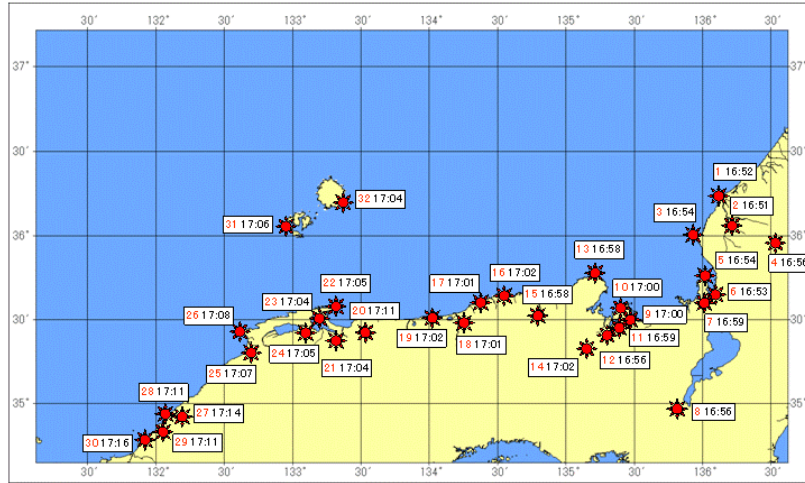


日没情報 携帯サイト

八管大晦日の入りマップ



「初春の海の風景」写真を募集しています。



| | | | |
|-------------------------|--------------------------|-------------------------|-------------------------|
| 1, 雄島灯台 29m 16:52 | 2, 福井市 5m 16:51 | 3, 越前岬灯台 118m 16:54 | 4, 荒島岳 1524m 16:56 |
| 5, 立石岬灯台 116m 16:54 | 6, 敦賀市 5m 16:53 | 7, 野坂岳 914m 16:59 | 8, 京都市 5m 16:56 |
| 9, 青葉山 693m 17:00 | 10, 多称寺山 556m 17:00 | 11, 五老岳 301m 16:59 | 12, 舞鶴市 5m 16:56 |
| 13, 経ヶ岬灯台 139m 16:58 | 14, 大江山 833m 17:02 | 15, 豊岡市 5m 16:58 | 16, 余部岬灯台 274m 17:02 |
| 17, 汐吹埼 70m 17:01 | 18, 鳥取市 5m 17:01 | 19, 長尾鼻灯台 56m 17:02 | 20, 大山 1729m 17:11 |
| 21, 米子市 5m 17:04 | 22, 美保関灯台 73m 17:05 | 23, 境港市 5m 17:04 | 24, 松江市 5m 17:05 |
| 25, 出雲市 5m 17:07 | 26, 出雲日御碕灯台 25m 17:08 | 27, 三階山 379m 17:14 | 28, 馬島灯台 25m 17:11 |
| 29, 浜田市 5m 17:11 | 30, 大麻山 599m 17:16 | 31, 三度岬灯台 117m 17:06 | 32, 西郷岬灯台 100m 17:04 |

※表内の○〇mは、日の入りを見る地点における眼高を表しています。

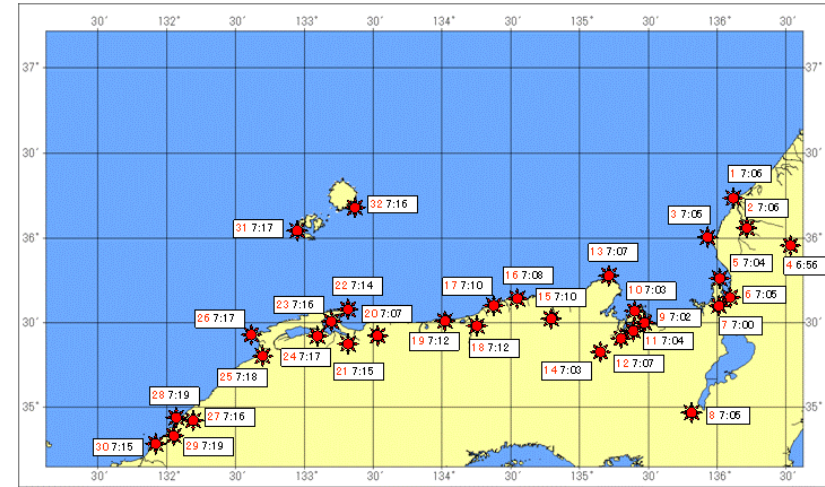
※日の入り時刻は、標高による補正を行っております。

※西南西方向に障害物等があると、日の入り時間が早まることがあります。

八管初日の出マップ



「初春の海の風景」写真を募集しています。



| | | | |
|-------------------------|--------------------------|-------------------------|-------------------------|
| 1, 雄島灯台 29m 07:06 | 2, 福井市 5m 07:06 | 3, 越前岬灯台 118m 07:05 | 4, 荒島岳 1524m 06:56 |
| 5, 立石岬灯台 116m 07:04 | 6, 敦賀市 5m 07:05 | 7, 野坂岳 914m 07:00 | 8, 京都市 5m 07:05 |
| 9, 青葉山 693m 07:02 | 10, 多称寺山 556m 07:03 | 11, 五老岳 301m 07:04 | 12, 舞鶴市 5m 07:07 |
| 13, 経ヶ岬灯台 139m 07:07 | 14, 大江山 833m 07:03 | 15, 豊岡市 5m 07:10 | 16, 余部岬灯台 274m 07:08 |
| 17, 汐吹埼 70m 07:10 | 18, 鳥取市 5m 07:12 | 19, 長尾鼻灯台 56m 07:12 | 20, 大山 1729m 07:07 |
| 21, 米子市 5m 07:15 | 22, 美保関灯台 73m 07:14 | 23, 境港市 5m 07:16 | 24, 松江市 5m 07:17 |
| 25, 出雲市 5m 07:18 | 26, 出雲日御碕灯台 25m 07:17 | 27, 三階山 379m 07:16 | 28, 馬島灯台 25m 07:19 |
| 29, 浜田市 5m 07:19 | 30, 大麻山 599m 07:15 | 31, 三度岬灯台 117m 07:17 | 32, 西郷岬灯台 100m 07:16 |

※表内の○〇mは、日出を見る地点における眼高を表しています。

※日出時刻は、標高による補正を行っております。

※東南東方向に障害物等があると、日出時間が遅れることがあります。

平成21年初春の海の風景写真募集

「初春の海の風景」写真を募集します！



宛先・お問い合わせ
第八管区海上保安本部 海洋情報部
0773-75-7373
sodan8@jodc.go.jp

本年は「初春の海の風景」と題して、海辺で行われた初春の行事風景や初日の出、初春の港の風景などを募集しています。元旦から小正月までの港や海辺の風景でも結構です。(大晦日の夕日でも可) 投稿要領についての詳細は以下のとおりです。皆様のご投稿よろしくお願ひします。

募集内容

・テーマ「初春の海の風景(例:灯台を背景にした海の風景、漁港・港湾での行事・祭事風景、大晦日の夕日の写真もしくは初日の出等の写真)」
・第八管区海上保安本部ホームページにおいて写真を公開いたします。

投稿条件

- ・画像サイズ：640×480程度(1MB以下)
- ・画像フォーマット：JPEG
- ・画像は都合によりリサイズいたします。

投稿方法

- ・メールにて投稿下さい。
- ・投稿の際には、ファイルサイズ(1MB以下)にご注意ください。
- ・下記事項を記載してご投稿下さい。
- ・メールの表題を「初春の海の風景写真投稿」として下さい。(当ページのリンクからメールをする場合は件名を変えないで下さい。)

【投稿事項】

- 1 撮影場所：(例:〇〇港)
- 2 写真の説明：写真内容の説明(例、〇〇港から見た大晦日の入り・初日の出、初出航風景、海辺の灯台等)
- 3 作者名：氏名またはハンドルネーム(匿名可能です。匿名希望の方は「匿名希望」と明記お願ひします。)
- 4 その他：投稿募集にあたり、お気づきの点がありましたらご記入お願ひいたします。

締め切り

平成21年1月20日

掲載について

- ・ホームページへの掲載期間は、およそ15日～30日間公開させていただきます。
- ・掲載に際しハンドルネーム等の作者名の掲載を希望される方は必ず記入して下さい。なお、作者名の記載が無い場合は「匿名希望」といたします。
- ・第八管区海上保安本部ホームページへの掲載に当たり、掲載のために必要最低限に限ったサイズの変更を行う可能性があります。
- ・不適切と思われる写真は除外します。

著作権について

- ・投稿者は投稿作品の撮影者であり、投稿時に作品の著作権を完全に保有していること。
- ・投稿者は、投稿作品を第八管区海上保安本部に送付した時点で、第八管区海上保安本部に対し提供作品の第八管区海上保安本部ホームページへの掲載について許諾したものとします。
- ・写真上に作者名の掲示を希望する場合にはあらかじめ作品中には掲示したものを投稿してください。
- ・作品に關して、第三者の著作権・肖像権・プライバシー等の権利を侵害することのないよう、十分に注意してください。第八管区海上保安本部は第三者の権利侵害等について一切の責任を負いません。

投稿はこちら →



携帯電話での表示例

八管 大晦日の入り・初日の出情報

※東南東方向に障害物等があると、初日の出時間が遅れることがあります。

※西南西方向に障害物等があると、日の入り時間が早まる場合があります。

[雄島灯台\(東尋坊:福井県\)](#)
[福井市\(福井県\)](#)
[越前町灯台\(福井県\)](#)
[常島岳\(福井県\)](#)
[立石岬灯台\(福井県\)](#)
[敦賀市\(福井県\)](#)
[野坂岳\(福井県\)](#)
[京都市\(京都府\)](#)
[青葉山\(京都府\)](#)
[多松寺山\(京都府\)](#)
[五老岳\(京都府\)](#)
[舞鶴市\(京都府\)](#)
[経ヶ岬灯台\(京都府\)](#)
[大江山\(京都府\)](#)
[豊田市\(兵庫県\)](#)
[赤部岬灯台\(兵庫県\)](#)
[汐吹岬\(鳥取県\)](#)
[鳥取市\(鳥取県\)](#)
[長尾鼻灯台\(鳥取県\)](#)
[大山\(鳥取県\)](#)
[米子市\(鳥取県\)](#)
[美保関灯台\(鳥取県\)](#)
[境港市\(鳥取県\)](#)
[松江市\(鳥取県\)](#)
[出雲市\(鳥取県\)](#)
[出雲日御碕灯台\(鳥取県\)](#)
[三陟山\(鳥取県\)](#)
[鳥居灯台\(鳥取県\)](#)
[浜田市\(鳥取県\)](#)
[大麻山\(鳥取県\)](#)
[三度岬灯台\(鳥取県\)](#)
[西郷岬灯台\(鳥取県\)](#)

本庁海洋情報部提供情報
日本各地の主要都市

地名をクリック

舞鶴市(標高:5 m)

2008年12月31日の日没時刻:16時56分
2009年1月1日の日出時刻:7時07分

[日出没情報TOPに戻る](#)